

令和4年 4月15日～ 4月21日

電話 (029) 273-7911

FAX (029) 270-1480

<http://www.pref.ibaraki.jp/soshiki/nourinsuisan/suishi/index.html>

【海況図説明】

1. 黒潮は、犬吠埼の南東20マイル付近を東北東に流れ、
36°00'N 142°30'E付近を流去している。
2. 本県沿岸域は、14～17℃台の水温となっている。

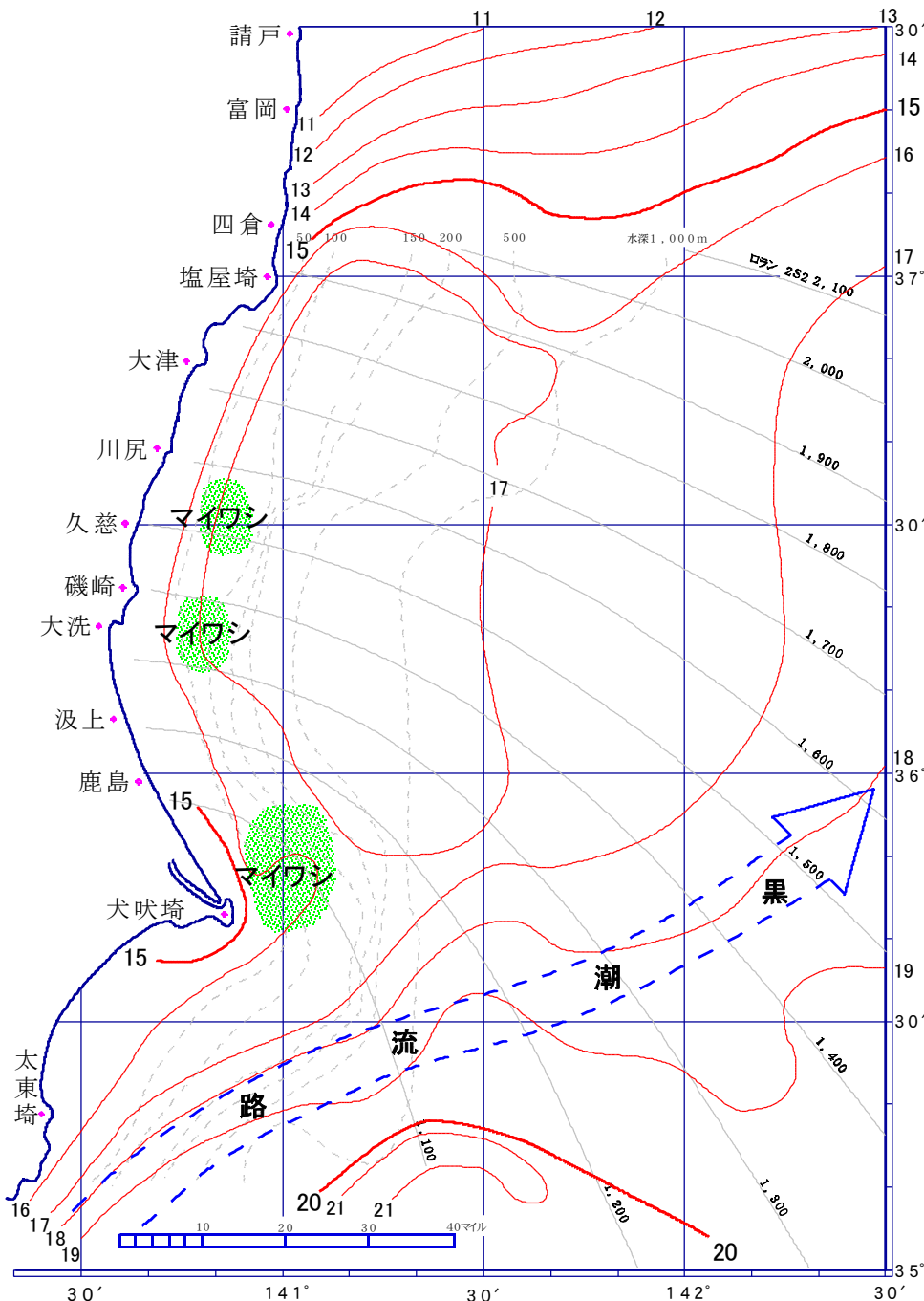
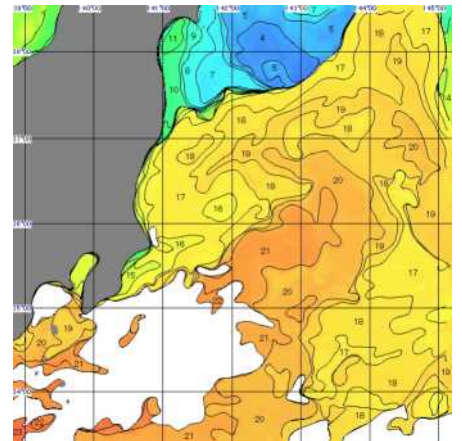
那珂湊定地水温(℃)

日	令4	令3	平年
4/15	12.3	14.3	12.3
16	12.2	14.7	12.3
17	13.1	15.1	12.4
18	13.6	15.3	12.5
19	14.0	15.2	12.5
20	14.2	15.4	12.6
21	14.7	15.5	12.7
平均	13.4	15.1	12.5

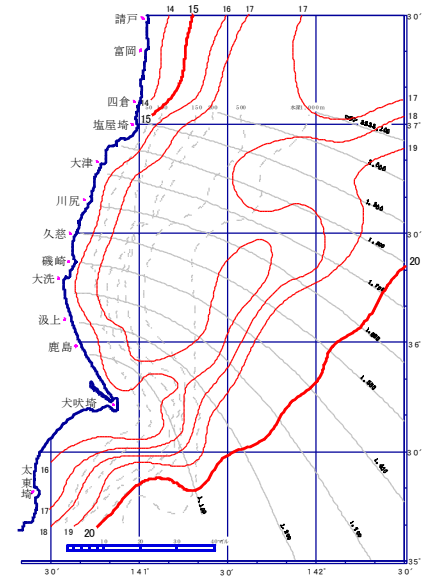
30年平均: 1991～2020年

令和4年 4月15日～ 4月21日

【1週間合成衛星画像】



【海況図】



令和3年 4月16日～ 4月22日

【海況図】

漁況の特徴

4 - No. 4

属地、単位＝四捨五入

4/14～4/20

魚種	漁法	組合名	水揚量 kg	平均単価	水揚金額 円	延隻数
本ジラス	船曳網	大洗町	25	2,695	67,645	2
カエリ	船曳網	大津	2,140	20	42,800	7
サヨリ 大	船曳網	平潟	5	3,793	20,484	
		那珂湊	18	2,292	40,800	
サヨリ 中	"	大洗町	5	2,280	11,400	
		平潟	5	1,626	8,778	
サヨリ 小	"	那珂湊	22	500	11,200	
		大洗町	35	587	20,320	
サヨリ 小小	"	平潟	35	659	23,200	
		那珂湊	102	200	20,320	
サヨリ	"	大洗町	122	85	10,370	
		那珂湊	42	150	6,360	
サヨリ	"	大津	308	962	296,565	
		久慈浜丸小	595	373	221,690	
ヒラメ	小底5t以上	久慈町	2	1,500	2,400	
		那珂湊	99	1,136	112,490	
マコガレイ	固定式刺網	大津	45	782	34,890	
		久慈町	39	1,000	38,600	
イシモチ	大型定置網	久慈町	4	1,005	3,720	
		会瀬	214	796	170,218	
タイ類	小底5t以上	那珂湊	2	643	1,350	
		会瀬	2	380	570	
スズキ	小底5t以上	那珂湊	20	432	8,640	
		久慈町	175	389	68,065	
アイナメ	固定式刺網	那珂湊	1,027	348	357,145	
		大津	5	800	3,600	
アンコウ	その他釣り	久慈町	594	221	131,370	
		会瀬	429	256	109,718	
スルメイカ	大型定置網	平潟	393	83	32,690	
		久慈町	8	469	3,660	
ヤリイカ	小底5t以上	那珂湊	112	688	77,040	
		大津	17	500	8,550	
マダコ	固定式刺網	会瀬	993	399	395,855	
		平潟	2	526	894	
ミズダコ	大型定置網	会瀬	1	1,100	1,100	
アサギ	小底5t以上	平潟	37	61	2,255	
		久慈町	63	96	6,025	
ホウボウ	"	那珂湊	112	271	30,313	
		会瀬	14	145	2,033	
スルメイカ	小底5t以上	平潟	8	540	4,320	
		久慈町	21	350	7,175	
ヤリイカ	小底5t以上	平潟	28,424	429	12,207,372	
		大津	(107)	25,168	(山売) 2,680,350	
マダコ	"	久慈町	3,939	636	2,505,040	
		那珂湊	1,335	827	1,104,390	
ミズダコ	小底5t以上	那珂湊	1	600	600	
ショウサイフグ	小底5t以上	平潟	680	153	103,800	
		大津	193	327	63,102	
ホウボウ	"	久慈町	400	272	108,980	
		那珂湊	68	440	29,765	
アサギ	大型定置網	会瀬	33	97	3,222	
アサギ	小底5t以上	平潟	4	601	2,105	
		久慈町	25	588	14,470	
アサギ	"	那珂湊	26	1,185	30,805	
		大津	6	352	2,180	
アサギ	固定式刺網	大津	6	352	2,180	
アサギ	大型定置網	会瀬	20	804	16,074	
アサギ	小底5t以上	平潟	1	582	698	
アサギ	小底5t以上	久慈町	47	112	5,290	
アサギ	"	那珂湊	38	506	19,225	
アサギ	小底5t以上	久慈町	131	20	2,622	
		那珂湊	421	150	63,180	
アサギ	大型定置網	会瀬	12,841	75	958,732	
アサギ	大型定置網	会瀬	92	604	55,430	
マイワシ	小底5t以上	那珂湊	25	230	5,796	
マイワシ	まき網	はさき	247,002	40	9,835,610	2

◎

まき網

(漁獲は1投網当り)

マイワシ・・・川尻の南東10マイル付近で150～280トン、那珂湊の東南東10マイル付近で160～180トン、鹿島の東南東15マイル付近から犬吠埼の東5マイル付近で20～380トンの漁獲。

◎

小型船

(漁獲は1隻当り)

◇船曳網

本ジラス・・・大洗地先で3～15kgの漁獲。

カエリ・・・大津地先から磯原地先で25～750kgの漁獲。

サヨリ・・・北茨城地先から高萩地先で80～180kg(2ヶ統)、日立地先で21～208kg(1ヶ統)の漁獲。

◇曳釣り

平潟地先から高戸地先でヒラメ3～12kg、那珂湊地先から銚田地先でヒラメ1～2kg、アイナメ1kg前後、ホウボウ1kg前後の漁獲。

◇手釣り

平潟地先でウスメバル10～23kgの漁獲。

注 延隻数:銘柄別隻数 大津の水揚の一部は水揚げ量・平均円共に「山売」を含む

茨城県水産試験場漁業無線局

水産の窓

水温は表層で「やや高め～高め」、底層(200m深)で「平年並～高め」で推移

(令和4年4月の海況と今後の予測)

1 海洋観測結果 (4/11～12: 調査船「いばらき丸」)

- ・水温の平面図を図2、3、4に、鉛直図を図5に示しました。
- ・水温は0m深で12～19℃台、50m深で10～18℃台、100m深で11～16℃台、200m深で6～13℃台でした(図2)。
- ・前月と比較すると、会瀬～鹿島定線の広い範囲で昇温傾向となりました。特に、会瀬定線では3～12℃と大きく昇温しました(図3)。
- ・平年と比較すると、0～100m深で「平年並」～「高め」、200m深で「やや低め」～「高め」となりました。
- ・潮流は犬吠埼定線の141° 30' E以東で真潮傾向、会瀬～鹿島定線の141° E～141° 40' Eの範囲で逆潮傾向となりました。

2 本県周辺海面水温の現況

- ・本県海域の水温は15～18℃となっています(図1)。
- ・黒潮は犬吠埼の東80マイルを北東に流れています。黒潮の北限は144° E付近で38° Nまで達しており、北偏しています(4月20日発行の海洋速報より)。
- ・親潮第一分枝の南限は38° 30' N、143° E付近に位置しています。

3 今後1か月の見通し

- ・黒潮の北限位置は北偏傾向で、今後も継続する見込みです。
- ・黒潮からの暖水波及が今後も継続する可能性があります。
- ・親潮第一分枝は宮城県沖にあり、茨城県沿岸域への親潮系冷水の影響は弱い見込みです。
- ・1か月後の水温は、黒潮からの暖水波及の影響により、表層では「やや高め～高め」、底層(200m深)では「平年並～高め」となるでしょう。

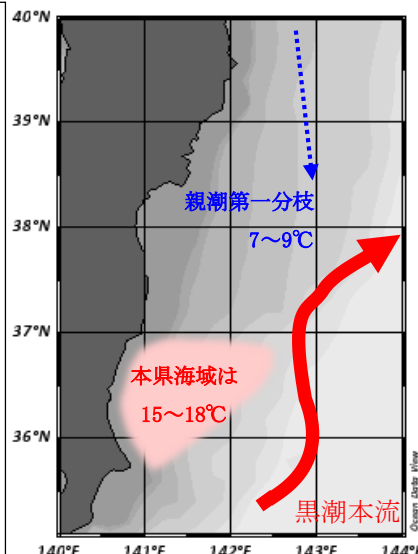


図1. 海面水温の現況 (4月19日)

※水温は平年値と比較して、
 ±1.5℃が「平年並」、
 ±1.6～3.9℃が「やや高め・やや低め」、
 ±4.0～6.0℃が「高め・低め」、
 ±6.1℃以上が「極めて高め・極めて低め」

(参考) 5月の表層水温(東経142度まで)の30年平均(1991-2020)
 会瀬: 14～16℃台 大洗: 14～17℃台 鹿島: 14～18℃台 犬吠埼: 15～20℃台
 詳しい情報は茨城県水産試験場ホームページをご覧ください。

(回遊性資源部 小熊 進之介)

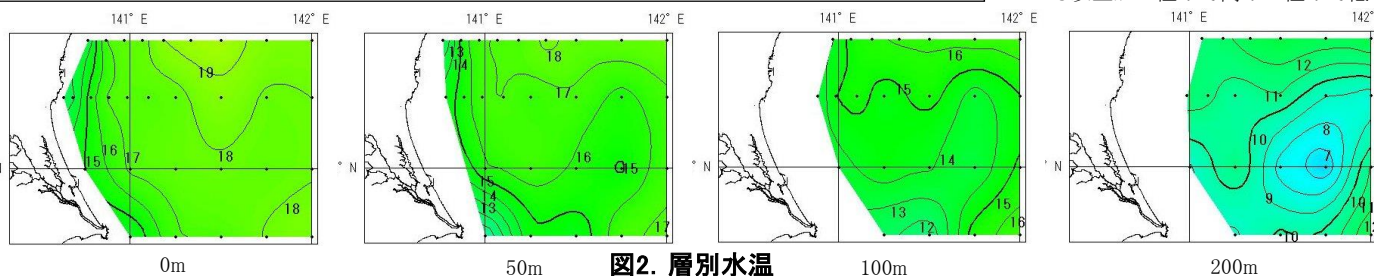


図2. 層別水温

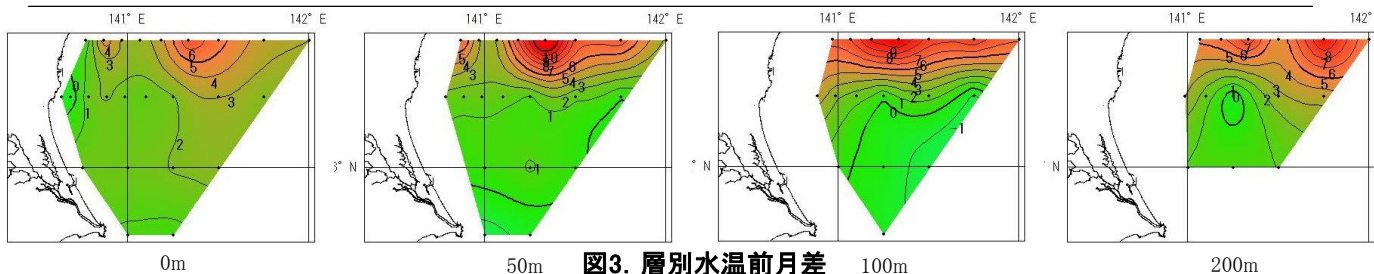


図3. 層別水温前月差

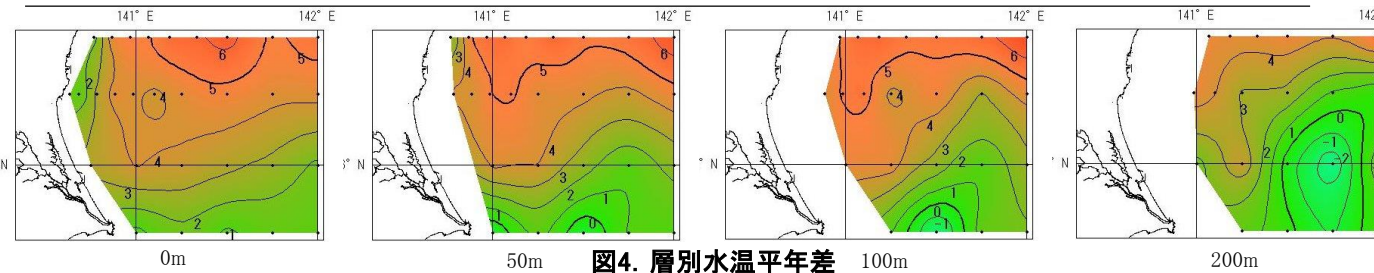


図4. 層別水温平年差

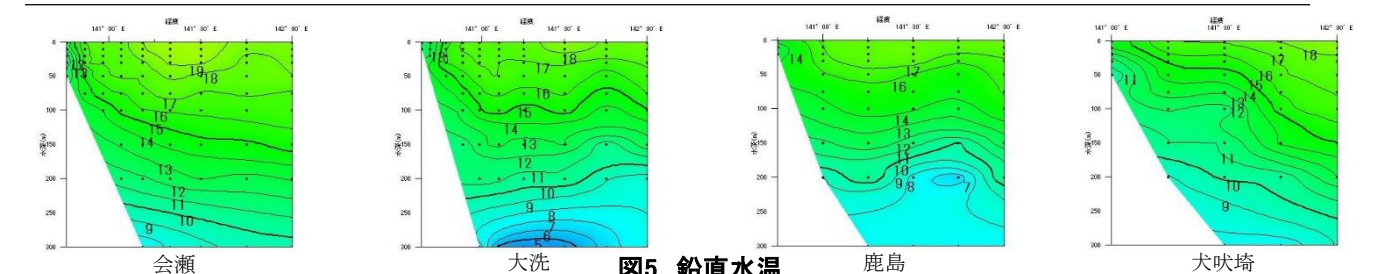


図5. 鉛直水温