

# 経営体育成基盤整備事業 (土地改良総合整備) 北浦地区



令和5年4月

茨城県鹿行農林事務所土地改良部門



## 地区の概要

北浦地区は、北浦湖岸に面する平坦地及び谷津からなる水田地帯です。本地区は昭和50年から平成8年に、県営ほ場整備事業により基盤整備を実施しています。しかし、用水施設設置後約30年が経過し、用水機場（ポンプ設備）及び送水管（パイプライン）の老朽化が進み、漏水等に起因する用水不足による作物の品質低下が起きています。また、更なる水田の高度利用を図るため、排水路や暗渠排水の整備を行う必要があります。

このため、本事業により農業用排水及び暗渠排水等の整備を行うとともに、担い手への農地集積・集約化を進めます。

## 事業の内容

事業主体	茨城県	関係機関	行方市・鉾田市・北浦土地改良区
受益面積	129ha	工期	令和2年度～令和9年度
総事業費	19億9052万円	進捗率	23.4%（令和4年度末現在）

主要工事	用水路	パイプライン工	129.0ha
		機場	6箇所
	排水路	4.2km	
	区画整理工	16.2ha	
	暗渠排水工	64.8ha	

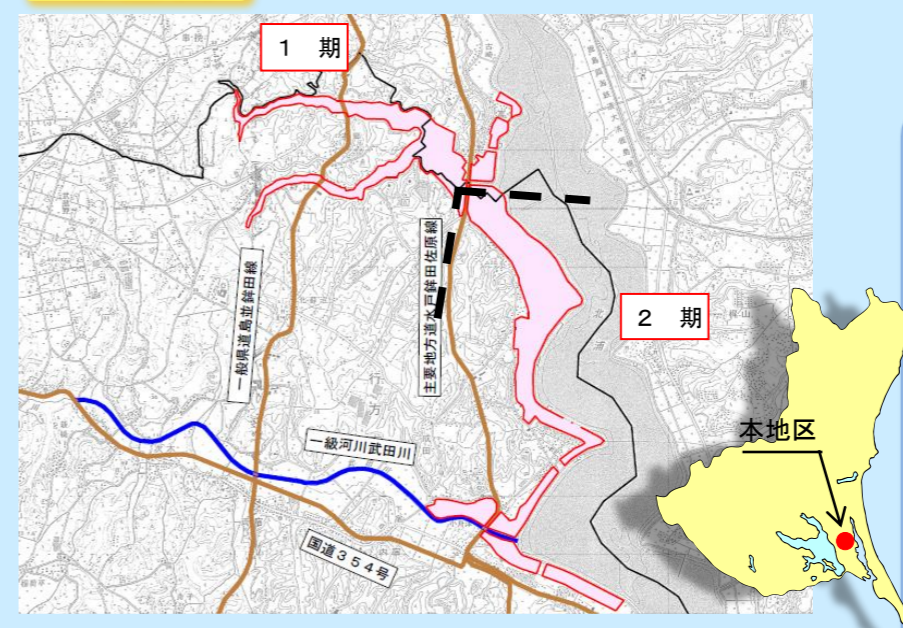
単位：%

## 負担割合

	国	県	市	地元
事業費	54.2	27.5	—	18.3

## 位置図

行方市長野江地区



## 問い合わせ先



茨城県鹿行農林事務所  
土地改良部門 工務課


〒311-1593  
茨城県鉾田市鉾田1367-3  
(茨城県鉾田合同庁舎内)

電話 0291 (33) 4122  
FAX 0291 (33) 5956






# 経営体育成基盤整備事業（土地改良総合整備） 北浦地区



排水路工事前



排水路工事了

雑草伐採後に、既設の排水路を撤去して排水フリームを布設した。



1期

2期



排水路工事了