

2024年 久慈川・那珂川アユ遡上速報 第6号

茨城県水産試験場内水面支場
内水面資源部 発行

アユの遡上調査を実施しましたので結果をお知らせします。4月8日の調査で、久慈川 堅磐堰（河口から約8 km地点）の調査地点において、引き続き遡上アユが採捕されました。また、那珂川千代橋（河口から約30 km地点）では、同時期の調査と比較して、投網10投あたりの採集尾数が平成17年以降で最も多い結果となりました。

調査日（久慈川 / 那珂川）2024年4月8日（月）

【久慈川】

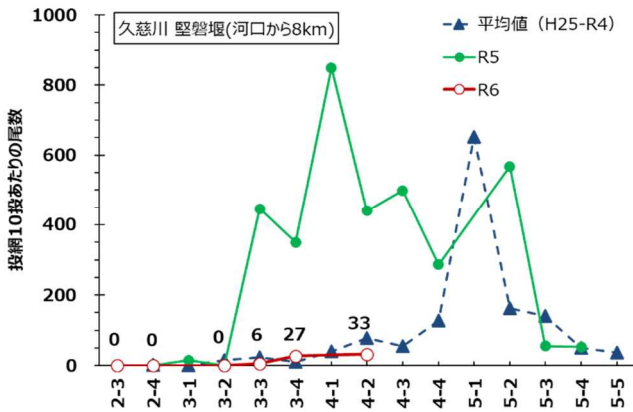
調査地点名	2024年4月8日			2023年4月11日（前年同時期）		
	水温(°C)	アユ採集尾数(尾/10投網)	平均全長(mm)	水温(°C)	アユ採集尾数(尾/10投網)	平均全長(mm)
K1 堅磐堰	14.2	32.5	66.3	13.6	440.0	67.3

【那珂川】

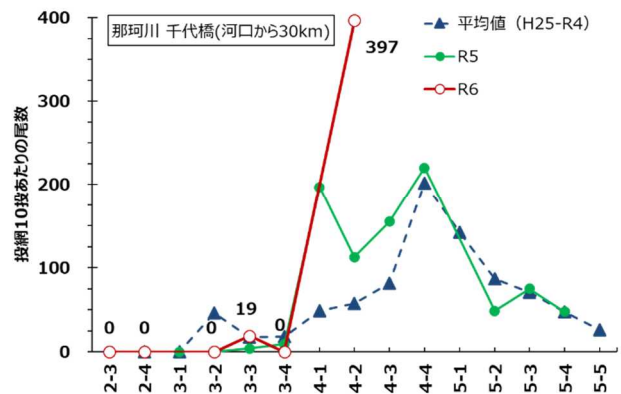
調査地点名	2024年4月8日			2023年4月11日（前年同時期）		
	水温(°C)	アユ採集尾数(尾/10投網)	平均全長(mm)	水温(°C)	アユ採集尾数(尾/10投網)	平均全長(mm)
N1 千代橋	16.2	396.7	70.4	16.7	112.6	71.1

※「アユ採集尾数」は投網10投あたりに換算した値です。

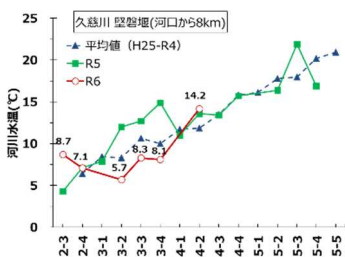
今回の調査体制： 内水面資源部3名、久慈川漁協1名



久慈川調査点におけるアユ採集尾数の動向



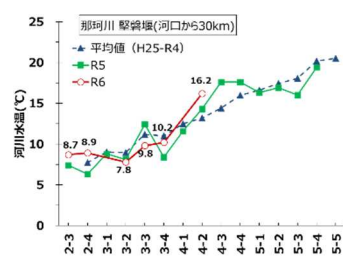
那珂川調査点におけるアユ採集尾数の動向



久慈川調査点 水温の動向



4/8 久慈川アユ



那珂川調査点 水温の動向



4/8 那珂川アユ

連絡先 茨城県水産試験場内水面支場 内水面資源部：0299-55-0324（代）