

2024年 久慈川・那珂川アユ遡上速報 第7号

茨城県水産試験場内水面支場
内水面資源部 発行

アユの遡上調査を実施しましたので結果をお知らせします。4月18日の調査で、久慈川 堅磐堰（河口から約8 km地点）の調査地点において、前回調査（4月8日）よりも多くの遡上アユが採捕されました。また、那珂川千代橋（河口から約30 km地点）では、前回と同様に、同時期の調査と比較して、投網10投あたりの採集尾数が平成17年以降で最も多い結果となりました。

調査日（久慈川 / 那珂川）2024年4月18日（木）

【久慈川】

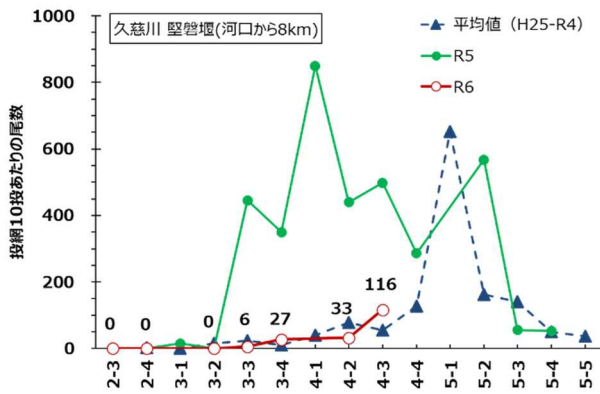
調査地点名	2024年4月18日			2023年4月18日（前年同時期）		
	水温(°C)	アユ採集尾数(尾/10投網)	平均全長(mm)	水温(°C)	アユ採集尾数(尾/10投網)	平均全長(mm)
K1 堅磐堰	16.3	116.4	67.1	13.4	498.6	67.0

【那珂川】

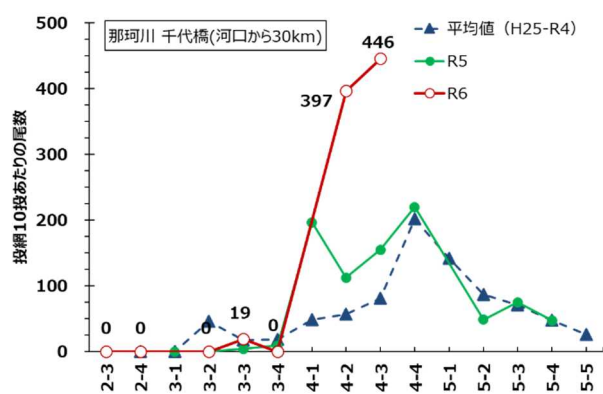
調査地点名	2024年4月18日			2023年4月18日（前年同時期）		
	水温(°C)	アユ採集尾数(尾/10投網)	平均全長(mm)	水温(°C)	アユ採集尾数(尾/10投網)	平均全長(mm)
N1 千代橋	17.0	445.7	66.3	14.4	155.0	73.5

※「アユ採集尾数」は投網10投あたりに換算した値です。

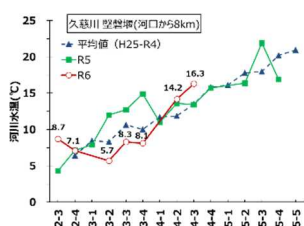
今回の調査体制： 内水面資源部2名、久慈川漁協1名



久慈川調査点におけるアユ採集尾数の動向



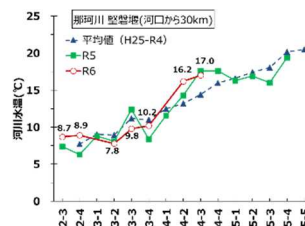
那珂川調査点におけるアユ採集尾数の動向



久慈川調査点 水温の動向



4/18 久慈川アユ



那珂川調査点 水温の動向



4/18 那珂川アユ