

2024年 久慈川・那珂川アユ遡上速報 第4号

茨城県水産試験場内水面支場
内水面資源部 発行

アユの遡上調査を実施しましたので結果をお知らせします。3月19日の調査で、久慈川 堅磐堰（河口から約8 km地点）の調査地点および那珂川千代橋（河口から約30 km地点）において、両河川ともに今期初となる遡上アユが採集されました。

調査日（久慈川 / 那珂川）2024年3月19日（火）

【久慈川】

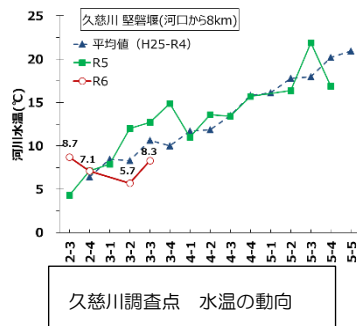
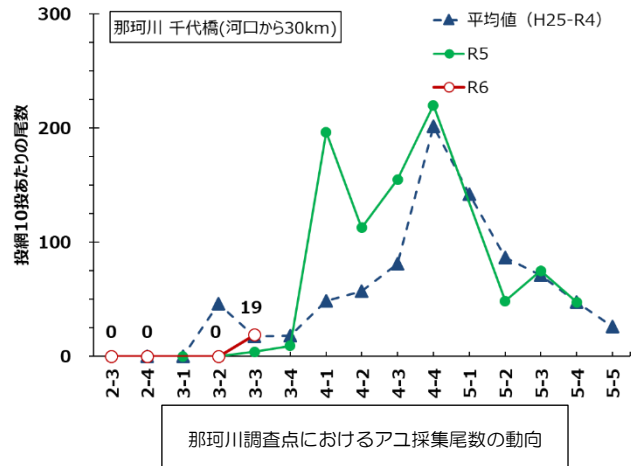
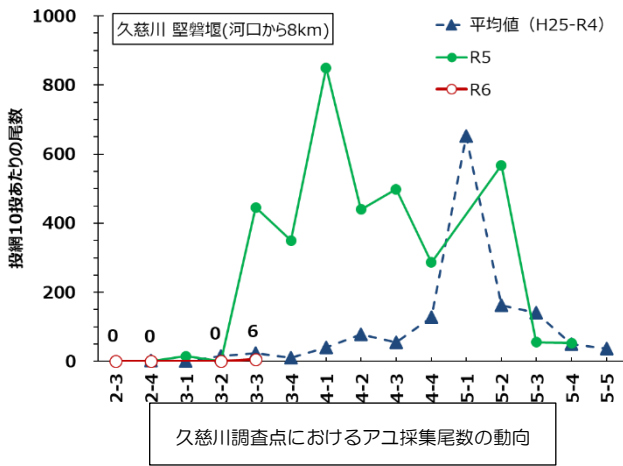
調査地点名	2024年			2023年同時期(3月16日)		
	水温(°C)	アユ採集尾数(尾/10投網)	平均全長(mm)	水温(°C)	アユ採集尾数(尾/10投網)	平均全長(mm)
K1 堅磐堰	8.3	6.0	74.1	12.7	446.0	85.0

【那珂川】

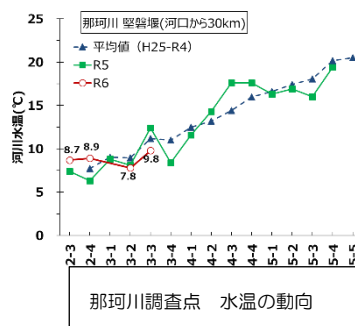
調査地点名	2024年			2023年同時期(3月16日)		
	水温(°C)	アユ採集尾数(尾/10投網)	平均全長(mm)	水温(°C)	アユ採集尾数(尾/10投網)	平均全長(mm)
N1 千代橋	9.8	19.0	72.1	13.4	4.0	95.4

※「アユ採集尾数」は投網10投当たりに換算した値です。

今回の調査体制： 内水面資源部2名、久慈川漁協1名



3/19 久慈川アユ



3/19 那珂川アユ

連絡先 茨城県水産試験場内水面支場 内水面資源部：0299-55-0324（代）