

2024年 久慈川・那珂川アユ遡上速報 第2号

茨城県水産試験場内水面支場
内水面資源部 発行

アユの遡上調査を実施しましたので結果をお知らせします。2月26日の調査で、久慈川 堅磐堰（河口から約8 km地点）の調査地点および那珂川千代橋（河口から約30 km地点）において、アユの遡上は確認されませんでした。

調査日（久慈川 / 那珂川）2024年2月26日（月）

【久慈川】

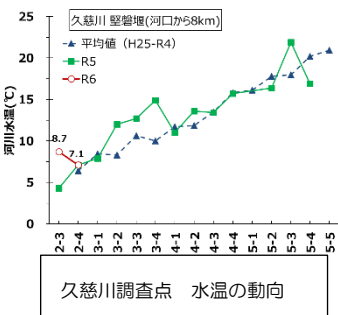
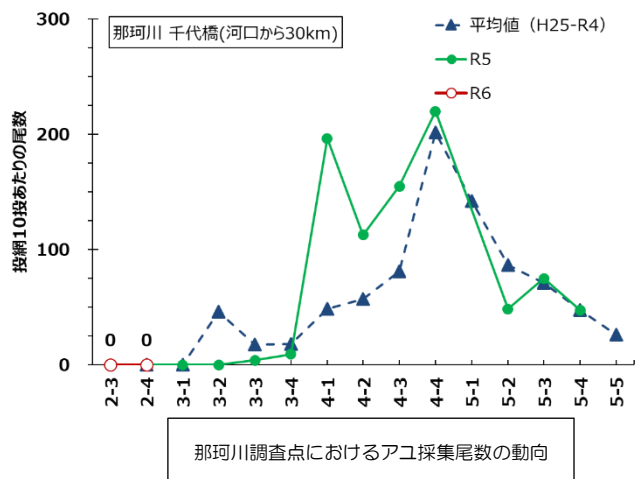
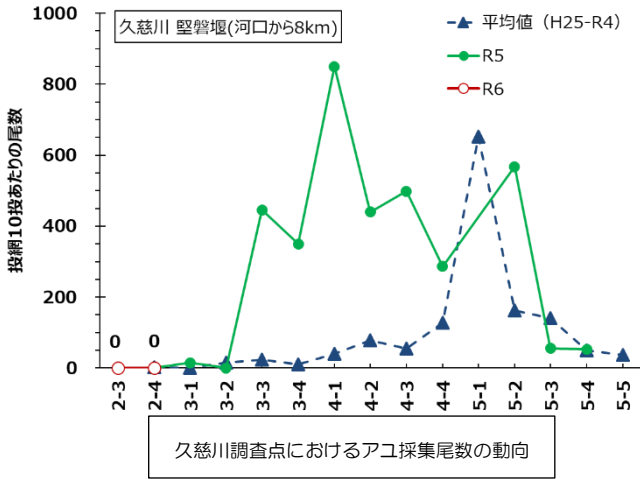
調査地点名	2024年			2023年同時期(2月28日)		
	水温(°C)	アユ採集尾数(尾/10投網)	平均全長(mm)	水温(°C)	アユ採集尾数(尾/10投網)	平均全長(mm)
K1 堅磐堰	7.1	0.0	-	7.9	15.3	86.6

【那珂川】

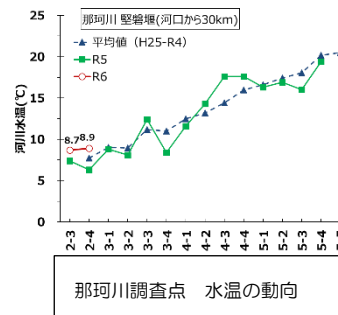
調査地点名	2024年			2023年同時期(2月28日)		
	水温(°C)	アユ採集尾数(尾/10投網)	平均全長(mm)	水温(°C)	アユ採集尾数(尾/10投網)	平均全長(mm)
N1 千代橋	8.9	0.0	-	9.7	0.0	-

※「アユ採集尾数」は投網10投当たりに換算した値です。

今回の調査体制： 内水面資源部2名



久慈川堅磐堰の様子



那珂川千代橋上流の様子

連絡先 茨城県水産試験場内水面支場 内水面資源部：0299-55-0324（代）