

## (参考資料)

茨城県海面漁業調整規則(令和2年茨城県規則第73号)第2条の適用範囲と、茨城県内水面漁業調整規則(令和2年茨城県規則第74号)第2条の適用範囲との境界設定の位置図

出典: 国土地理院ウェブサイト(<https://www.gsi.go.jp/tizu-kutyu.html>) 空中写真を加

# 1 里根川河口の境界





## 2 江戸上川河口の境界

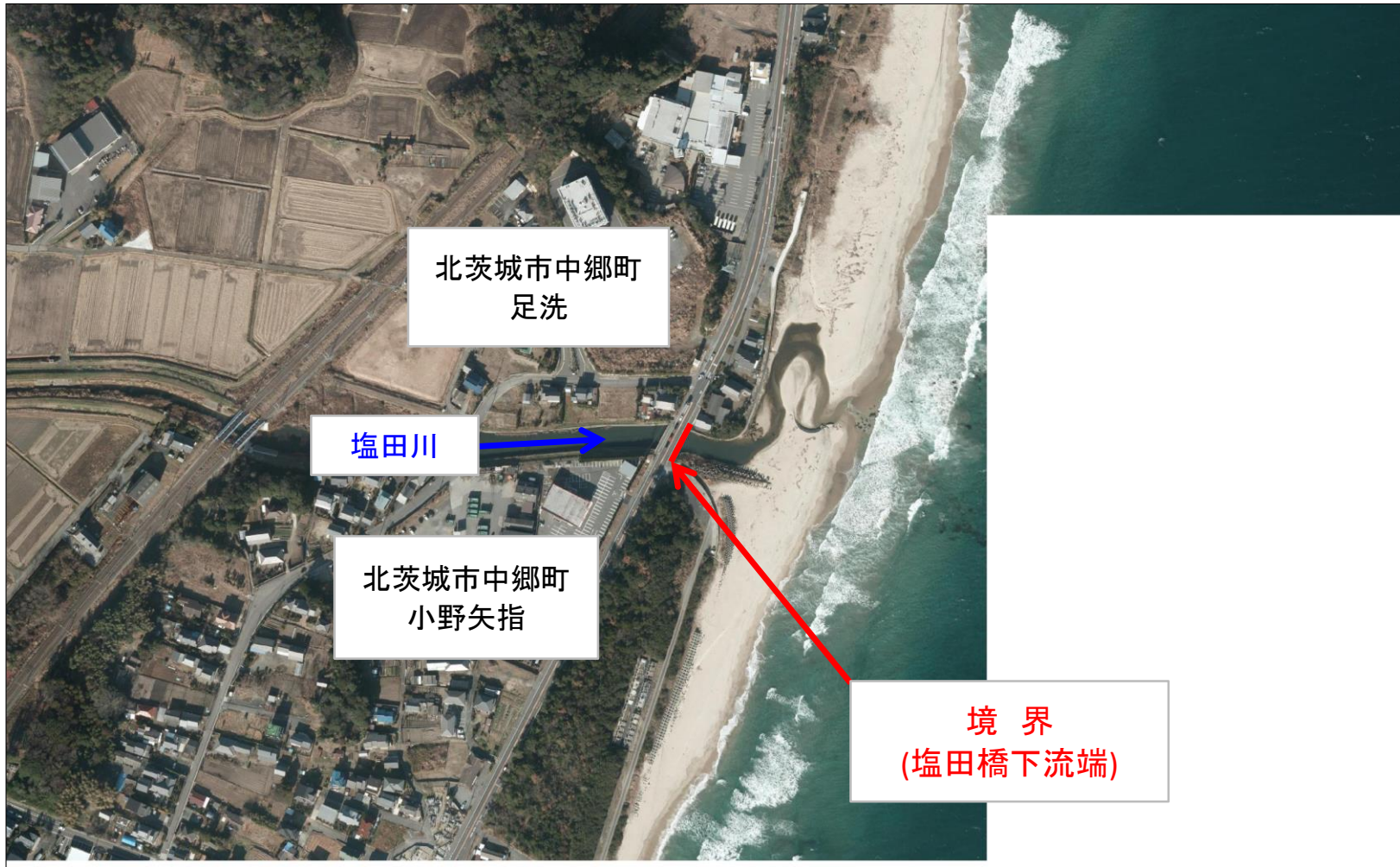


### 3 沢尻川河口の境界





## 4 塩田川河口の境界



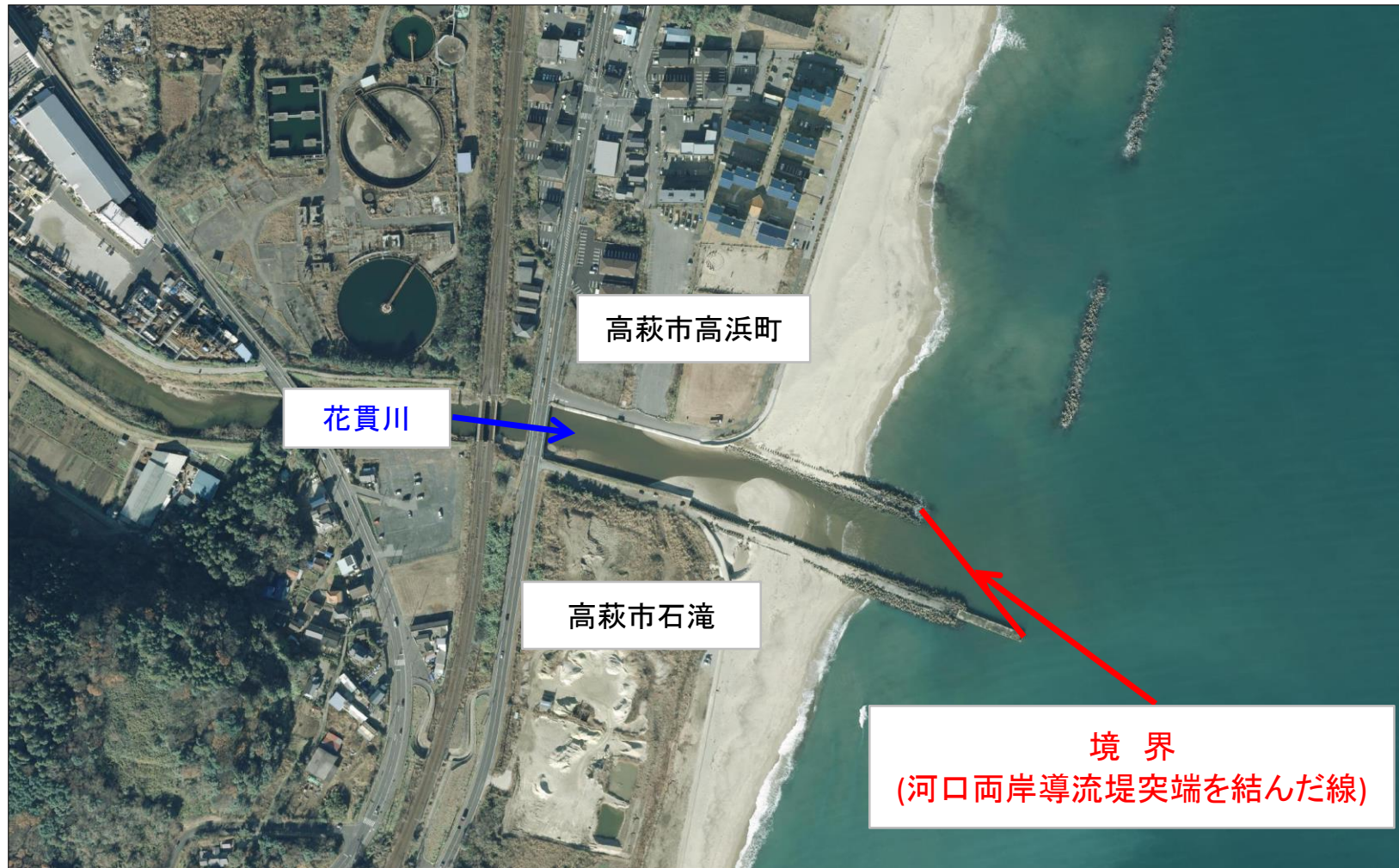


## 5 関根川河口の境界

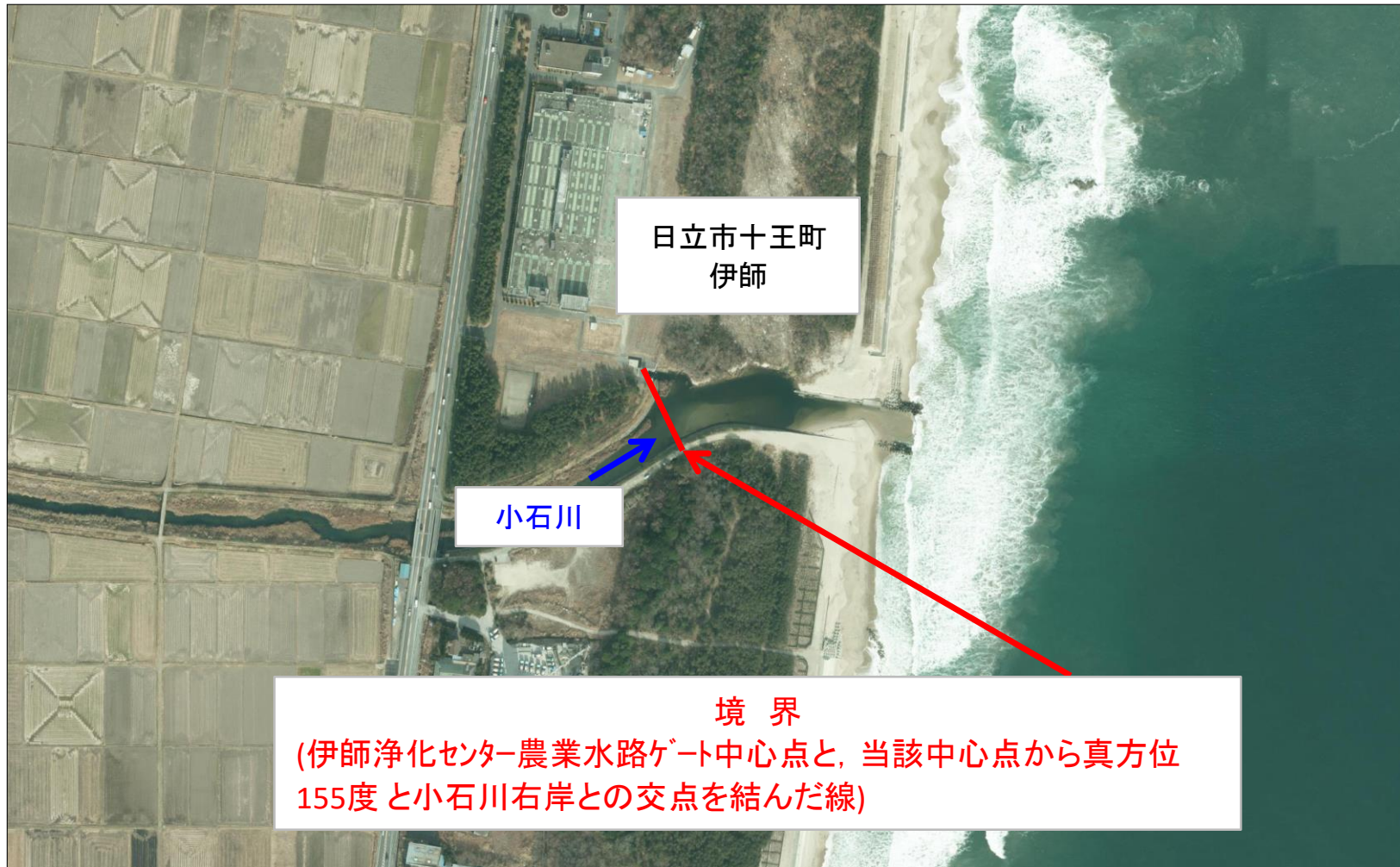




## 6 花貫川河口の境界



## 7 小石川河口の境界





## 8 東連津川河口の境界





## 9 宮田川河口の境界





# 10 鮎川河口の境界





# 11 茂宮川河口の境界





## 12 新川河口の境界



### 13 排水路奥野谷浜幹線流末の境界





# 14 排水路南海浜1-2号幹線流末の境界



# 15 排水路南海浜1-3号幹線流末の境界

