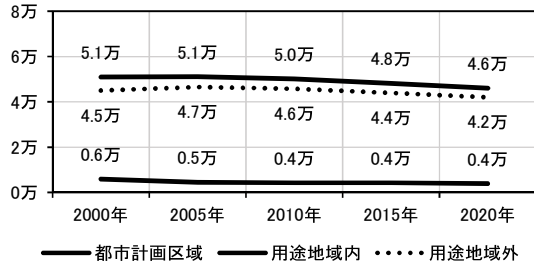


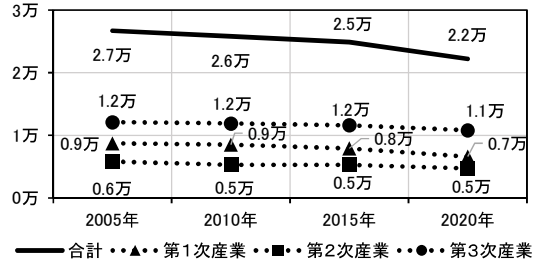
26 銚田都市計画区域

銚田市

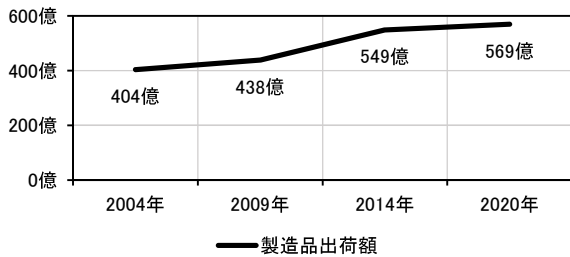
■人口の推移 (単位:人)



■産業別従業者数の推移 (単位:人)



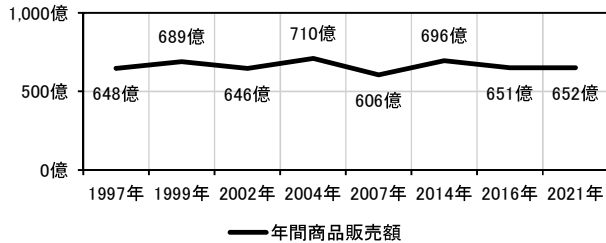
■工業出荷額の推移 (単位:円)



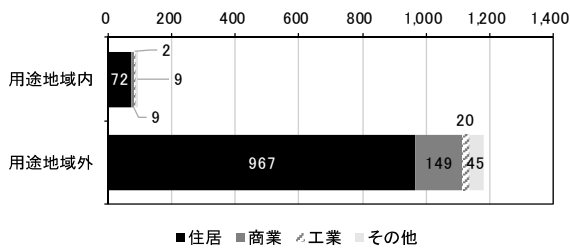
■用途地域の決定・変更経緯

年月日	面積(ha)	備考
1976(S51).8.20	282	当初決定
1979(S54).3.31	284	拡大変更 駅前
1989(H1).2.13	288	拡大変更 新銚田駅西土地 区画整理事業地
1996(H8).4.1	288	法改正に伴う用途の拡充
2004(H16).4.1	288	法改正に伴う用途の拡充
2023(R5).3.20	288	第二種住居地域に指定(飯名) 用途地域から除外(桜本地区・旭町地区)

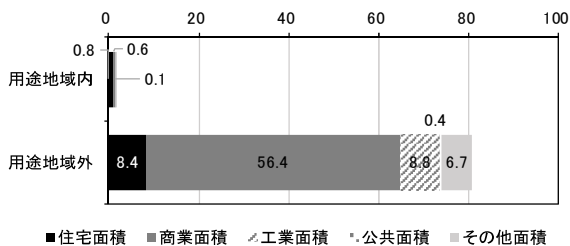
■商品販売額の推移 (単位:円)



■過去五年間の新築状況 (2015~2019、単位:件)



■過去五年間の農地転用状況 (2015~2019、単位:ha)



■土地利用現況

