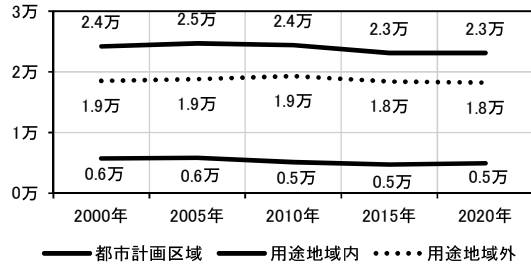


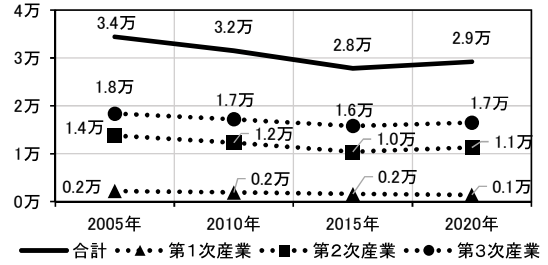
25 石下都市計画区域

常総市の一部（旧石下町域）

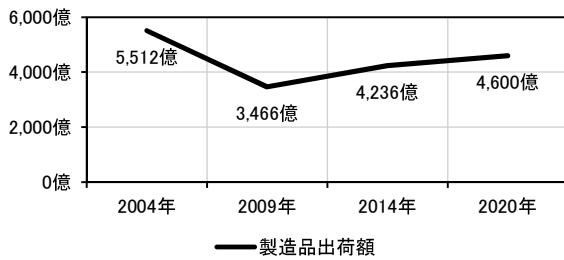
■人口の推移（単位：人）



■産業別従業者数の推移（単位：人） ※



■工業出荷額の推移（単位：円） ※



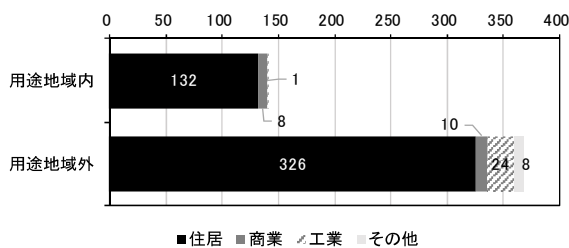
■用途地域の決定・変更経緯

年月日	面積(ha)	備考
1969(S44).5.27	156	当初決定
1973(S48).12.28	180	第1回変更 石下
1996(H8).2.1	180	第2回変更 新用途地域へ移行
2021(R3).10.20	197	用途地域を新たに設定(新石下東部)

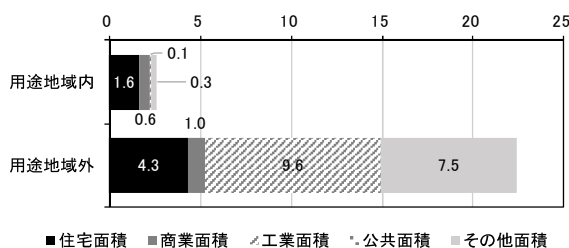
■商品販売額の推移（単位：円） ※



■過去五年間の新築状況（2015～2019、単位：件）



■過去五年間の農地転用状況（2015～2019、単位：ha）



※産業別従業者数の推移、工業出荷額の推移、商品販売額の推移については、行政区画単位で公表されているため、都市計画区域ではなく行政区画のデータを使用した。

■土地利用現況

