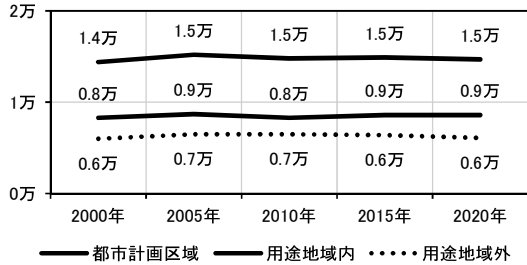


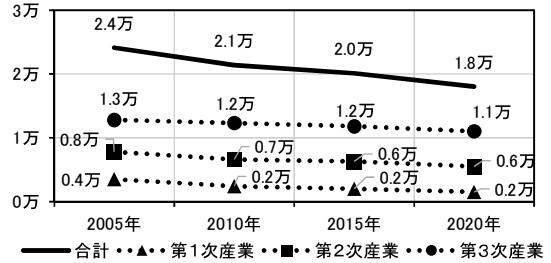
# 24 大宮都市計画区域

常陸大宮市の一部

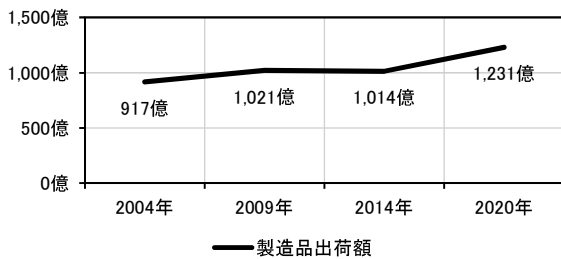
■人口の推移（単位：人）



■産業別従業者数の推移（単位：人） ※



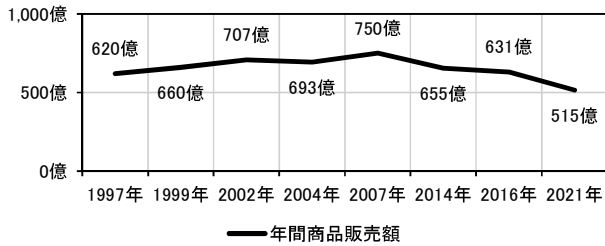
■工業出荷額の推移（単位：円） ※



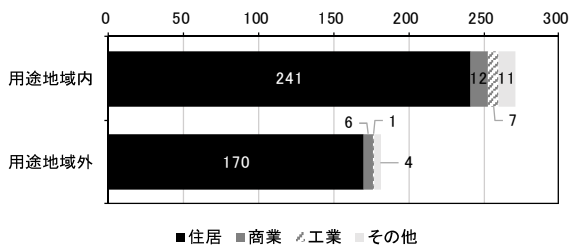
■用途地域の決定・変更経緯

年月日	面積 (ha)	備考
1974(S49).7.25	340	当初決定
1977(S52).8.15	340	用途変更
1981(S56).12.1	506	大宮町大字若林・小野の一部(工専)
1993(H5).8.23	506	用途変更
1995(H7).11.1	506	法改正により新用途地域へ移行
2004(H16).3.29	506	用途変更

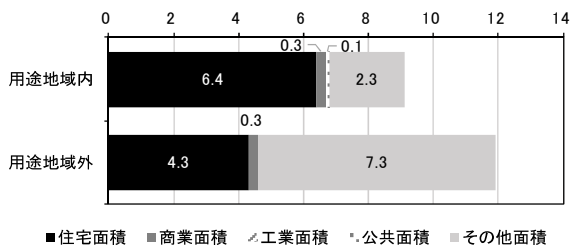
■商品販売額の推移（単位：円） ※



■過去五年間の新築状況（2015～2019、単位：件）



■過去五年間の農地転用状況（2015～2019、単位：ha）



※産業別従業者数の推移、工業出荷額の推移、商品販売額の推移については、行政区画単位で公表されているため、都市計画区域ではなく行政区画のデータを使用した。

■土地利用現況

