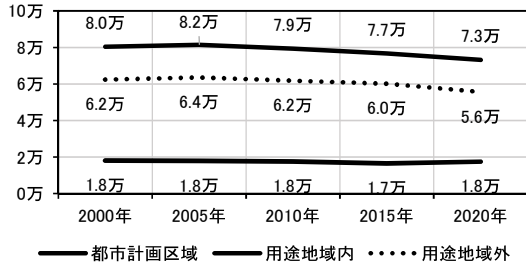


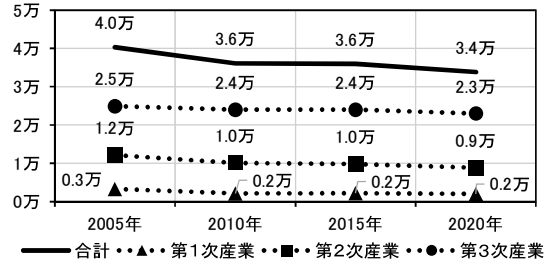
# 21 笠間都市計画区域

笠間市

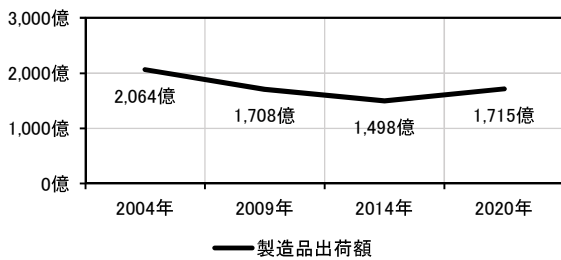
■人口の推移（単位：人）



■産業別従業者数の推移（単位：人）



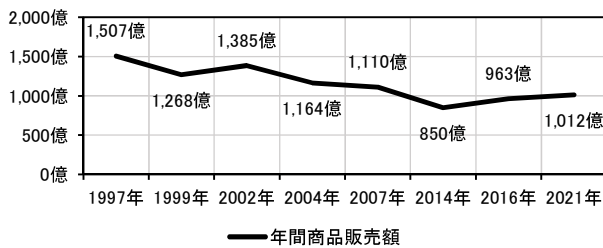
■工業出荷額の推移（単位：円）



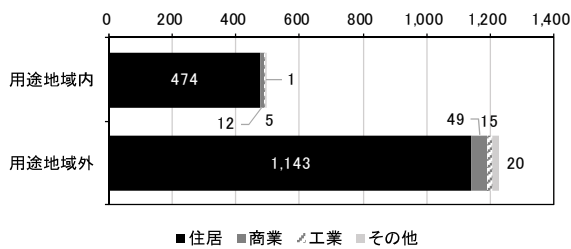
■用途地域の決定・変更経緯

年月日	面積 (ha)	備考
(旧笠間都計区域)		
1973(S48).9.1	170	笠間市街地当初決定
1991(H3).8.22	196	石井北部・寺崎
1995(H7).11.1	196	用途地域を12種類に細分化
1997(H9).5.20	215	笠間、来栖、下市毛の各一部
(旧友部都計区域)		
1974(S49).8.1	184	友部市街地当初決定
1995(H7).11.1	184	用途地域を12種類に細分化
1997(H9).3.19	297	総合流通センター
(旧岩間都計区域)		
1990(H2).2.13	437	岩間市街地当初決定
1995(H7).11.1	437	用途地域を12種類に細分化
(笠間都計区域)		
2007(H19).5.31	949	合併後の決定
2007(H19).12.11	949	用途変更(宿大沢線)
2011(H23).7.21	949	用途変更(宿大沢線、岩間駅前)
2012(H24).3.16	949	用途変更(安居・押辺)
2018(H30).6.15	962	用途地域指定地区の拡大(友部駅北部)
2019(H31).3.29	962	用途変更(岩間駅北東部)

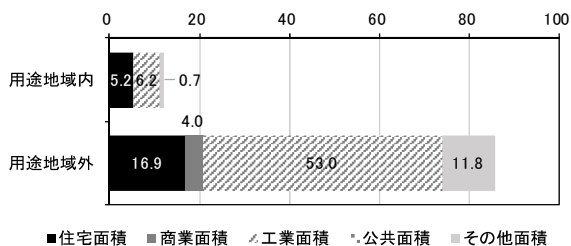
■商品販売額の推移（単位：円）



■過去五年間の新築状況（2015～2019、単位：件）



■過去五年間の農地転用状況（2015～2019、単位：ha）



■土地利用現況

