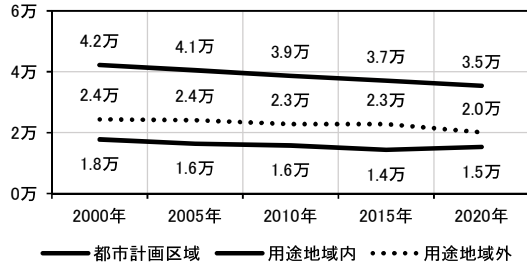


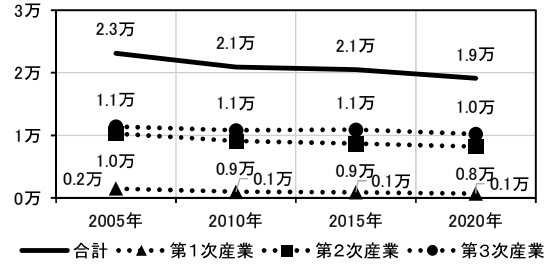
# 20 北茨城都市計画区域

北茨城市の一部

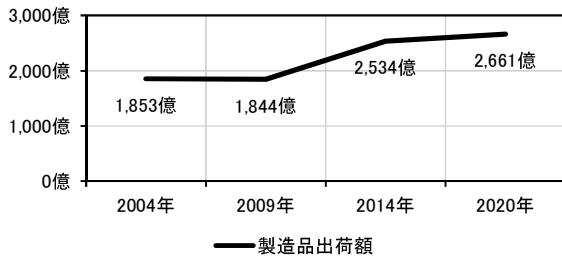
■人口の推移（単位：人）



■産業別従業者数の推移（単位：人） ※



■工業出荷額の推移（単位：円） ※



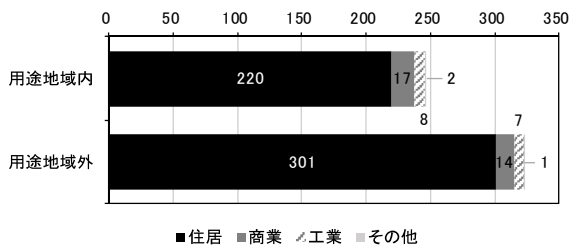
■用途地域の決定・変更経緯

年月日	面積(ha)	備考
1969(S44).5.10	506	用途地域の決定 磯原・大津
1970(S45).10.26	588	用途地域の変更 仁井田
1973(S48).11.10	1,033	用途地域の決定
1980(S55).10.6	1,184	用途地域の変更 日棚・汐見ヶ丘
1988(S63).7.20	1,184	用途地域の変更 磯原駅西
1992(H4).8.27	1,201	用途地域の変更 日棚
1996(H8).4.1	1,251	用途地域の決定
1999(H11).4.1	1,251	用途地域の変更 五浦
2013(H25).3.15	1,256	用途地域の変更 中郷日棚
2014(H26).10.8	1,256	用途地域の決定 磯原

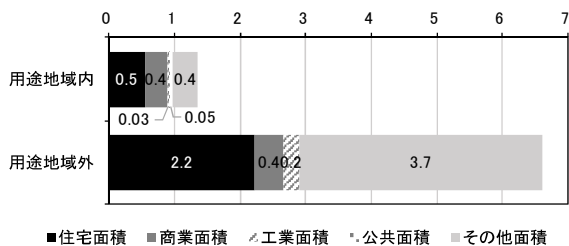
■商品販売額の推移（単位：円） ※



■過去五年間の新築状況（2015~2019、単位：件）



■過去五年間の農地転用状況（2015~2019、単位：ha）



※産業別従業者数の推移、工業出荷額の推移、商品販売額の推移については、行政区画単位で公表されているため、都市計画区域ではなく行政区画のデータを使用した。

■土地利用現況

