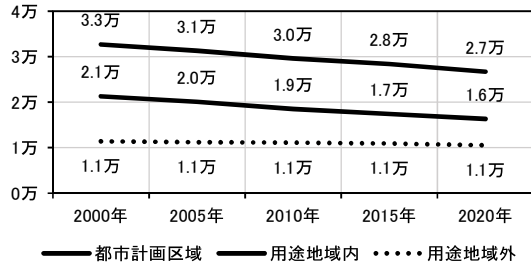


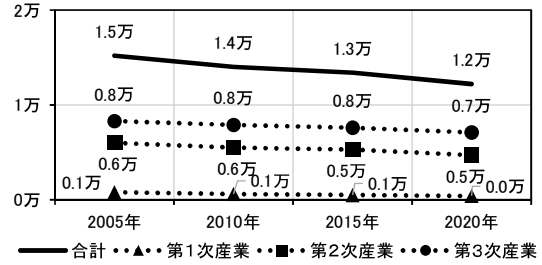
19 高萩都市計画区域

高萩市の一部

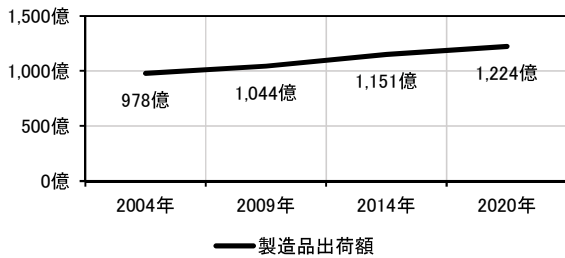
■人口の推移（単位：人）



■産業別従業者数の推移（単位：人） ※



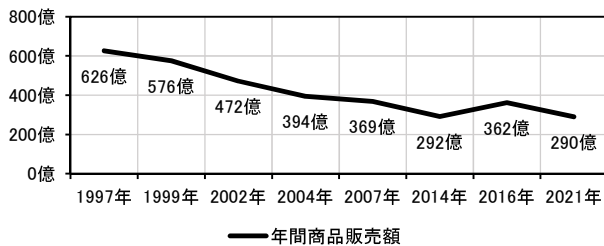
■工業出荷額の推移（単位：円） ※



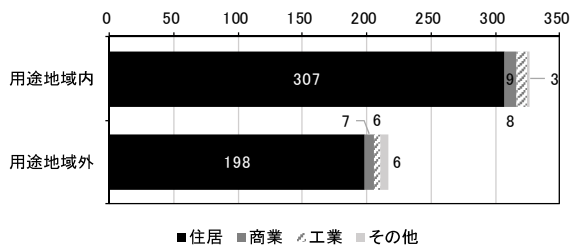
■用途地域の決定・変更経緯

年月日	面積(ha)	備考
1969(S44).5.10	574	当初決定
1973(S48).12.20	793	用途地域の変更 松久保、手綱
1996(H8).4.1	793	都市計画法及び建築基準法の一部改正に伴う変更
1998(H10).4.1	814	用途地域の変更 花貫川、島名団地、高萩十王斎場
2013(H25).3.15	845	用途地域の変更 赤浜工業団地、高萩協同病院跡地
2016(H28).11.21	837	高戸、高浜町、安良川

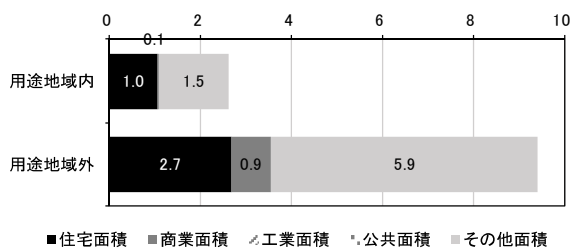
■商品販売額の推移（単位：円） ※



■過去五年間の新築状況（2015~2019、単位：件）



■過去五年間の農地転用状況（2015~2019、単位：ha）



※産業別従業者数の推移、工業出荷額の推移、商品販売額の推移については、行政区域単位で公表されているため、都市計画区域ではなく行政区域のデータを使用した。

■土地利用現況

