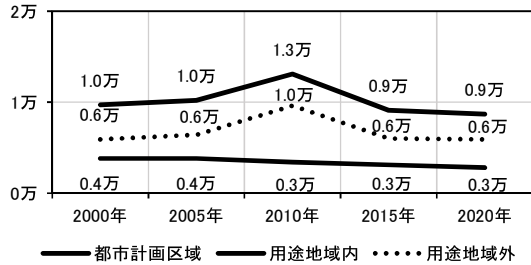


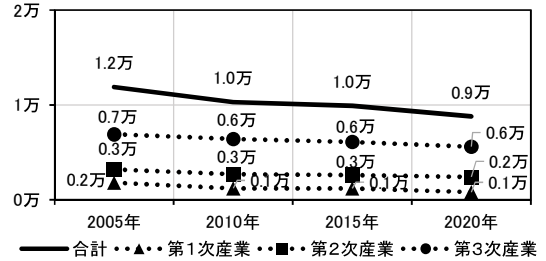
18 常北都市計画区域

城里町の一部

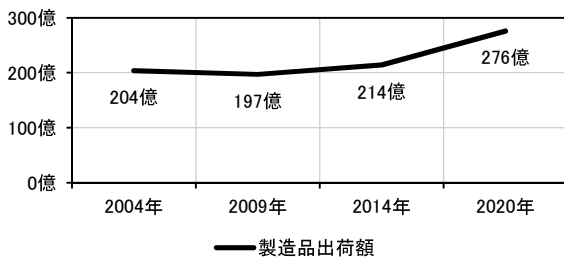
■人口の推移（単位：人）



■産業別従業者数の推移（単位：人） ※



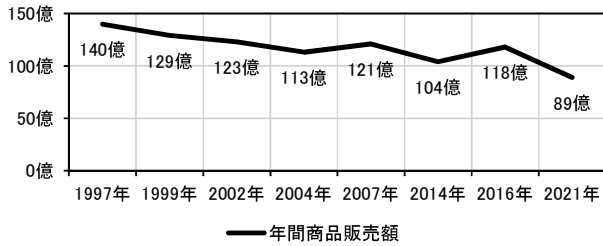
■工業出荷額の推移（単位：円） ※




■用途地域の決定・変更経緯

年月日	面積(ha)	備考
1988(S63).4.21	147	当初決定
1995(H7).11.1	147	従来の4用途から5用途へ変更 石塚
2014(H26).3.31	147	那珂西・桂栗線沿道、池の内・片山線沿道、笠間街道入口交差点

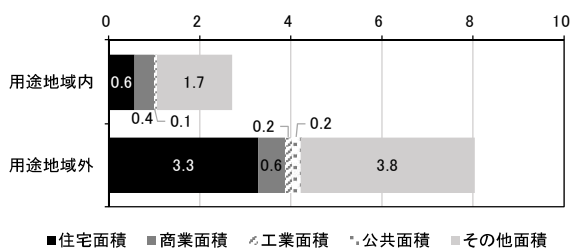
■商品販売額の推移（単位：円） ※



■過去五年間の新築状況（2015~2019、単位：件）



■過去五年間の農地転用状況（2015~2019、単位：ha）



※産業別従業者数の推移、工業出荷額の推移、商品販売額の推移については、行政区画単位で公表されているため、都市計画区域ではなく行政区画のデータを使用した。

■土地利用現況

