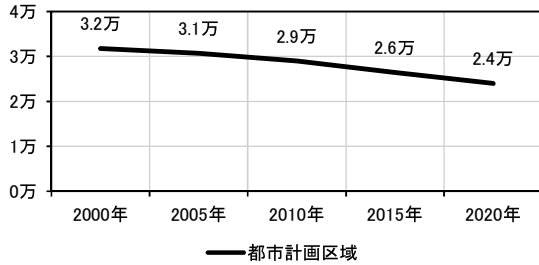


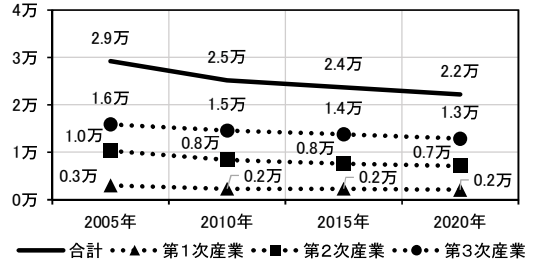
17 稲敷東南部都市計画区域

稲敷市の一部（旧桜川村域・旧東町域）・河内町

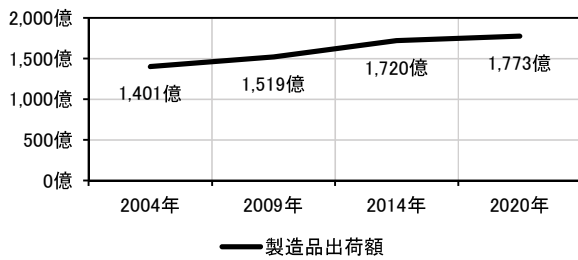
■人口の推移（単位：人）



■産業別従業者数の推移（単位：人） ※



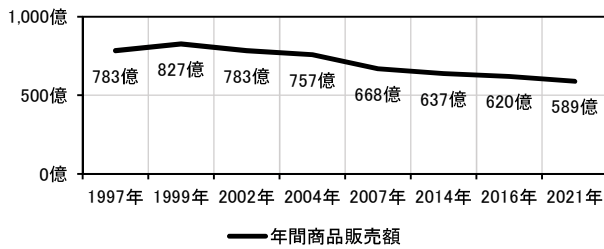
■工業出荷額の推移（単位：円） ※



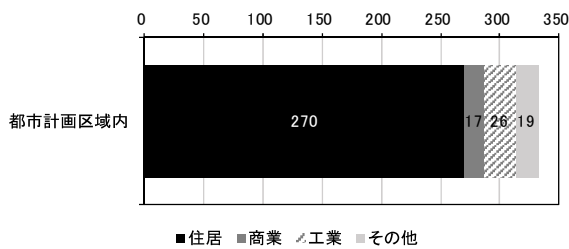
■用途地域の決定・変更経緯

年月日	面積(ha)	備考
- (用途地域未決定)		

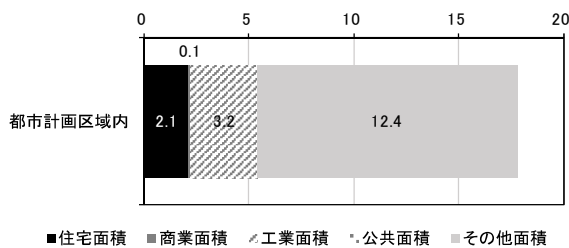
■商品販売額の推移（単位：円） ※



■過去五年間の新築状況（2015～2019、単位：件）



■過去五年間の農地転用状況（2015～2019、単位：ha）



※産業別従業者数の推移、工業出荷額の推移、商品販売額の推移については、行政区域単位で公表されているため、都市計画区域ではなく行政区域のデータを使用した。

■土地利用現況

