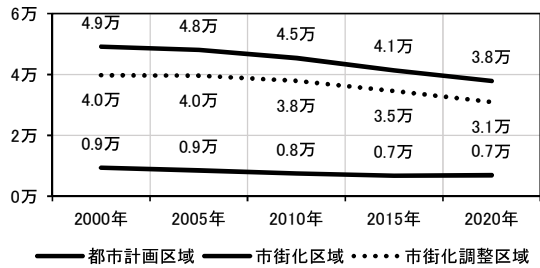


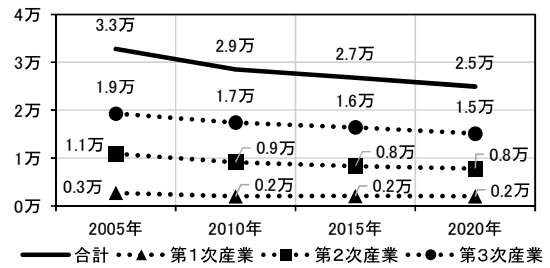
14 稲敷東部台都市計画区域

稲敷市の一部（旧江戸崎町域・旧新利根町域）・美浦村

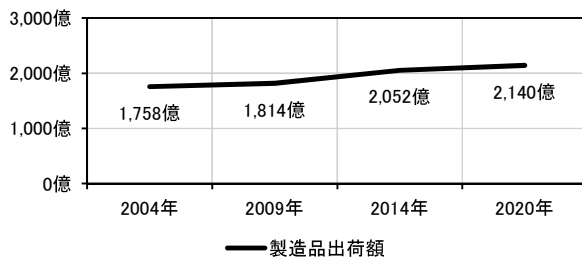
■人口の推移（単位：人）



■産業別従業者数の推移（単位：人） ※



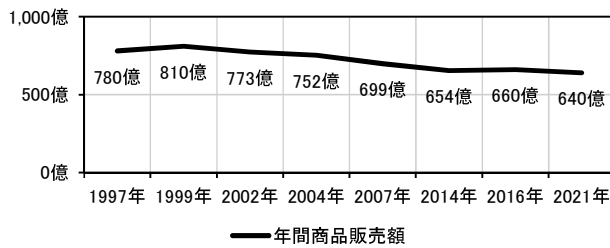
■工業出荷額の推移（単位：円） ※



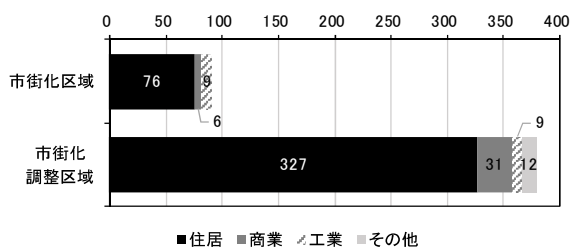
■区域区分の経緯

年月日	変更内容	市街化区域 (ha)	地区名
1994(H6).3.10	当初	637	
2004(H16).5.17	定期5	642	江戸崎地区
2011(H23).8.22	定期6	686	江戸崎工業団地

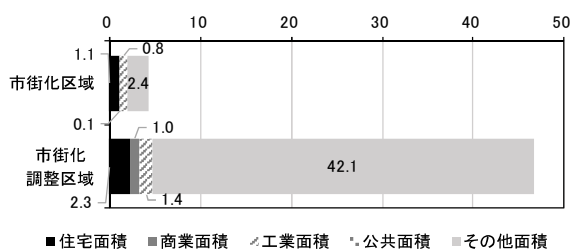
■商品販売額の推移（単位：円） ※



■過去五年間の新築状況（2015～2019、単位：件）



■過去五年間の農地転用状況（2015～2019、単位：ha）



※産業別従業者数の推移、工業出荷額の推移、商品販売額の推移については、行政区域単位で公表されているため、都市計画区域ではなく行政区域のデータを使用した。

■土地利用現況

