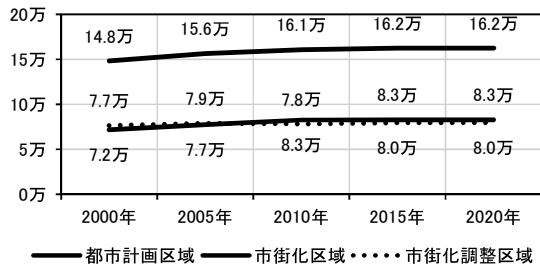


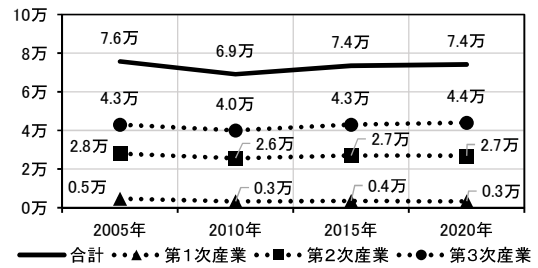
13 鹿島臨海都市計画区域

鹿嶋市・神栖市

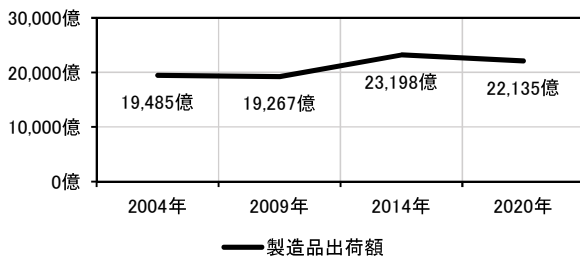
■人口の推移（単位：人）



■産業別従業者数の推移（単位：人）



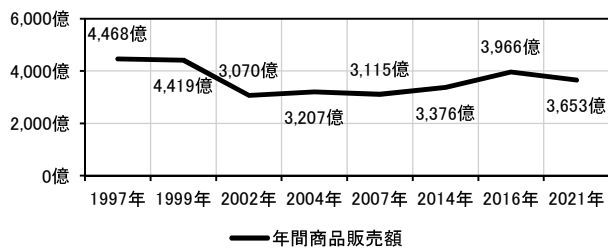
■工業出荷額の推移（単位：円）



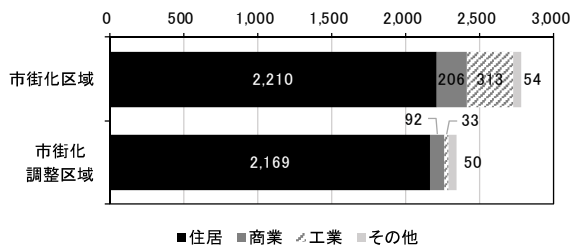
■区域区分の経緯

| 年月日 | 変更内容 | 市街化区域 (ha) | 地区名 |
|----------------|------|------------|--------------------------------|
| 1973(S48).10.1 | 当初 | 6,424 | |
| 1978(S53).12.1 | 定期1 | 6,609 | 新浜等、宮中、知手、太田 |
| 1987(S62).3.30 | 定期2 | 6,951 | 宮中、長栖、平井、平井灘、神野、下埜、佐田、鉢形、南浜、柳川 |
| 1994(H6).6.27 | 随編3 | 6,981 | 波崎新漁港 |
| 1998(H10).6.15 | 定期4 | 7,001 | 蒲地 |
| 2008(H20).5.29 | 再編 | 7,001 | 大野都市計画区域を廃止し、鹿島臨海都市計画区域へ再編 |
| 2016(H28).5.16 | 定期7 | 7,040 | 鹿島港 |

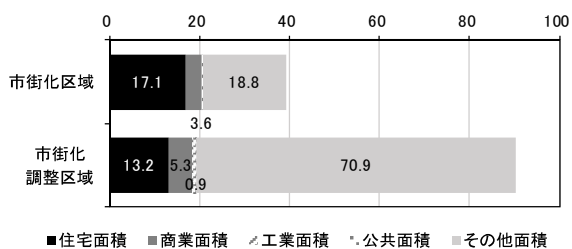
■商品販売額の推移（単位：円）



■過去五年間の新築状況（2015～2019、単位：件）



■過去五年間の農地転用状況（2015～2019、単位：ha）



■土地利用現況

