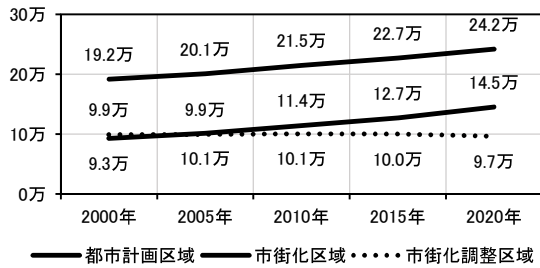


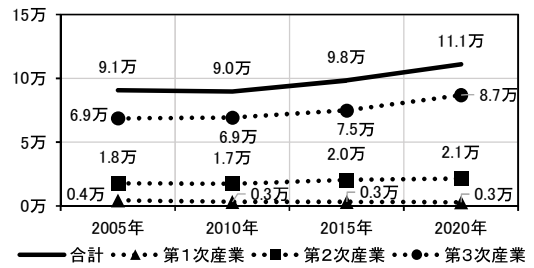
12 研究学園都市計画区域

つくば市

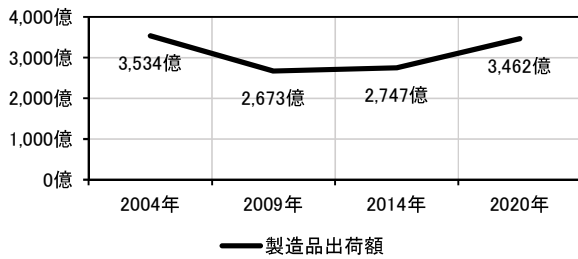
■人口の推移 (単位:人)



■産業別従業者数の推移 (単位:人)



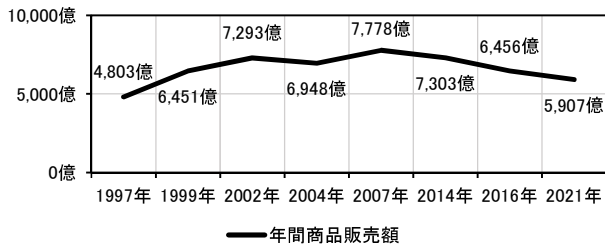
■工業出荷額の推移 (単位:円)



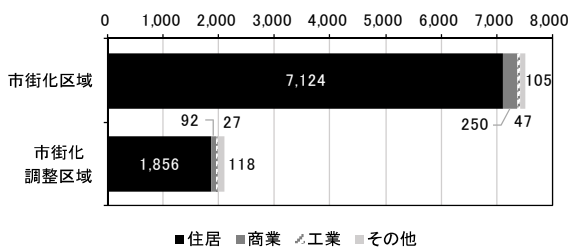
■区域区分の経緯

年月日	変更内容	市街化区域 (ha)	地区名
1973(S48).12.28	当初	3,299	
1978(S53).9.1	定期1	3,443	鹿島台、吉沼、片田、谷田部、東光台、北条
1981(S56).6.11	随編1	3,675	筑波西部、筑波北部
1985(S60).1.30	定期2	3,785	宿西、手子生、北部
1986(S61).6.30	随編2	3,840	花室西部、大砂
1987(S62).9.24	随編2	3,906	柴崎
1989(H1).5.18	随編2	3,920	台町
1999(H11).6.10	随編4	5,335	中根・金田台、葛城、上河原崎・中西、島名・福田坪、萱丸、片田、常磐自動車道、研究所施設等、JARI管理棟等、西岡
2004(H16).5.17	定期5	5,347	水守・作谷

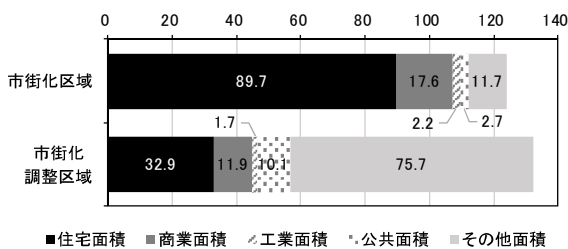
■商品販売額の推移 (単位:円)



■過去五年間の新築状況 (2015~2019、単位:件)



■過去五年間の農地転用状況 (2015~2019、単位:ha)



■土地利用現況

