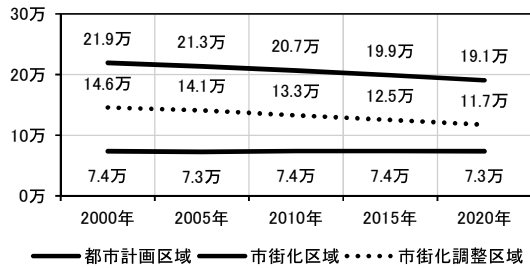


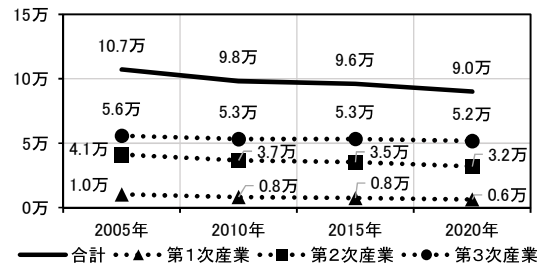
11 下館・結城都市計画区域

筑西市・結城市・桜川市

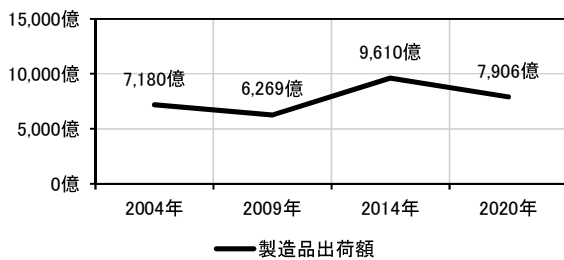
■人口の推移（単位：人）



■産業別従業者数の推移（単位：人）



■工業出荷額の推移（単位：円）



■区域区分の経緯

| 年月日 | 変更内容 | 市街化区域 (ha) | 地区名 |
|----------------|------|------------|-----------------------------|
| 1977(S52).5.16 | 当初 | 2,904 | |
| 1985(S60).6.6 | 定期2 | 2,965 | 下岡崎、玉戸、南部第1、川木谷、間中 |
| 1989(H1).4.10 | 随編2 | 3,044 | 中館、二木成、東矢貝、向上野 |
| 1992(H4).2.13 | 定期3 | 3,090 | 八丁台、南部第4 |
| 1993(H5).5.24 | 随編3 | 3,099 | 結城南部第3 |
| 1995(H7).5.22 | 随編3 | 3,132 | 沖田、木有戸 |
| 1997(H9).3.27 | 定期4 | 3,176 | 横島、結城第一工業団地境界、結城第一工業団地拡大、東館 |
| 1999(H11).6.10 | 随編4 | 3,183 | 羽黒第一、香取神社、羽黒駅 |
| 2000(H12).9.29 | 随編4 | 3,199 | 海老ヶ島東部 |
| 2018(H30).3.1 | 随編7 | 3,215 | 結城第一工業団地上山川北部 |
| 2024(R6).2.22 | 随編8 | 3,238 | 結城第一工業団地繁昌塚南地区 |

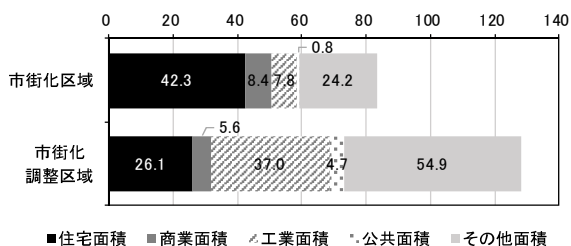
■商品販売額の推移（単位：円）



■過去五年間の新築状況（2015~2019、単位：件）



■過去五年間の農地転用状況（2015~2019、単位：ha）



■土地利用現況

