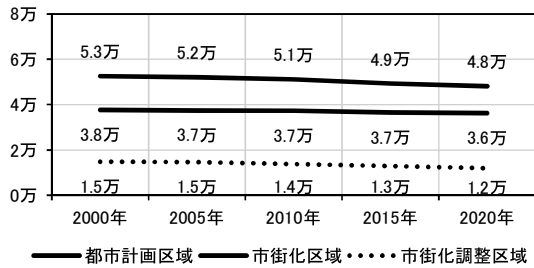


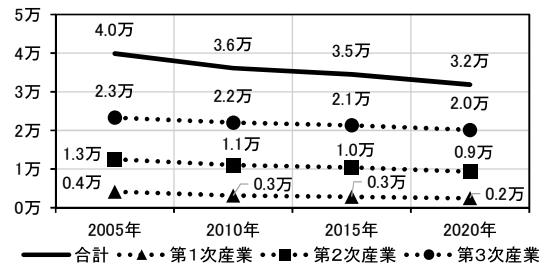
# 10 石岡都市計画区域

石岡市の一部（旧石岡市域）

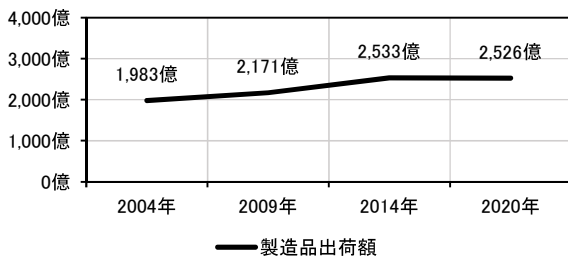
■人口の推移（単位：人）



■産業別従業者数の推移（単位：人） ※



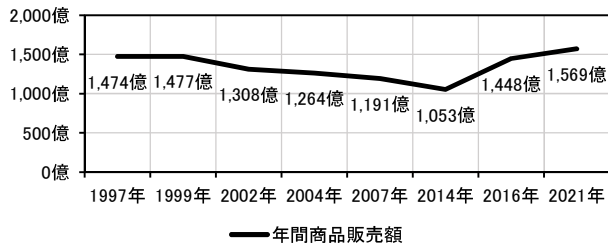
■工業出荷額の推移（単位：円） ※



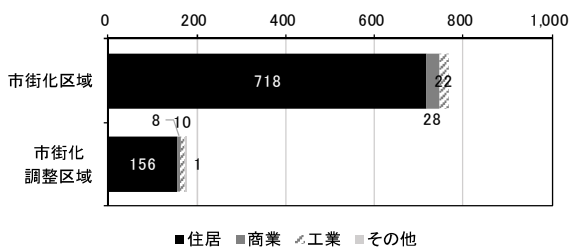
■区域区分の経緯

年月日	変更内容	市街化区域 (ha)	地区名
1971(S46).1.20	当初	1,412	
1977(S52).2.25	定期1	1,410	石岡、東大橋

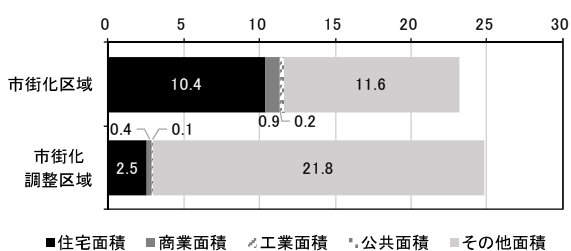
■商品販売額の推移（単位：円） ※



■過去五年間の新築状況（2015～2019、単位：件）



■過去五年間の農地転用状況（2015～2019、単位：ha）



※産業別従業者数の推移、工業出荷額の推移、商品販売額の推移については、行政区域単位で公表されているため、都市計画区域ではなく行政区域のデータを使用した。

■土地利用現況

