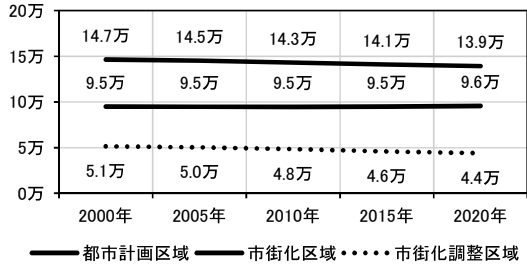


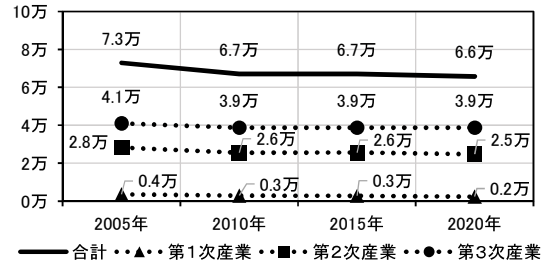
9 古河都市計画区域

古河市

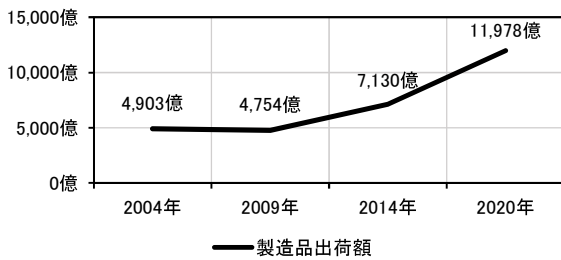
■人口の推移 (単位:人)



■産業別従業者数の推移 (単位:人)



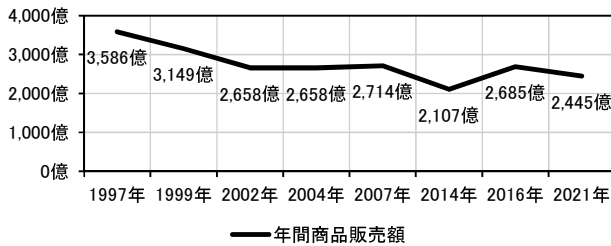
■工業出荷額の推移 (単位:円)



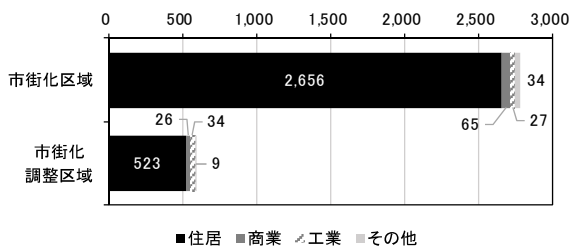
■区域区分の経緯

年月日	変更内容	市街化区域 (ha)	地区名
1971(S46).1.20	当初	2,360	
1977(S52).2.25	定期1	2,404	三杉、牛谷小堤
1981(S56).6.4	随編1	2,404	辺見
1985(S60).8.1	定期2	2,410	下辺見西部
1997(H9).3.27	定期4	2,508	古河総和接点、けやき平、牧野地
2007(H19).5.31	再編	2,851	三和都市計画区域を廃止し、古河都市計画区域に統合
2011(H23).8.22	定期6	2,922	名崎
2021(R3).9.2	定期8	2,933	名崎
(旧三和都市計画区域)			
1986(S61).11.25	当初	343	
2007(H19).5.31	廃止		三和都市計画区域を廃止し、古河都市計画区域へ再編

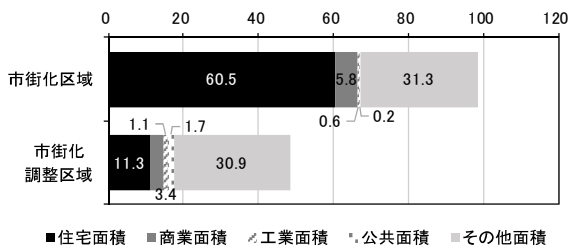
■商品販売額の推移 (単位:円)



■過去五年間の新築状況 (2015~2019、単位:件)



■過去五年間の農地転用状況 (2015~2019、単位:ha)



■土地利用現況



凡例				
田	その他(海浜等)	運輸施設用地	ゴルフ場	鉄道用地
畑	住宅用地	農林漁業施設用地	太陽光発電設備	駐車場用地
山林	併用住宅用地	公共用地	その他の空地	— 行政区境界
原野・荒地・牧野	商業用地	文教厚生用地	防衛用地	
水面	工業用地	公園・緑地・公共空地	道路用地	

