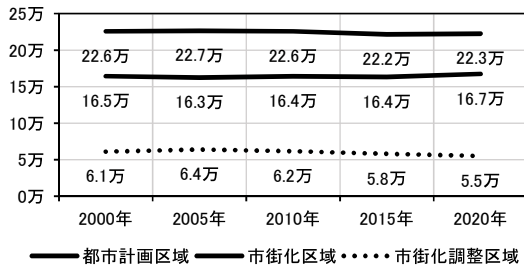


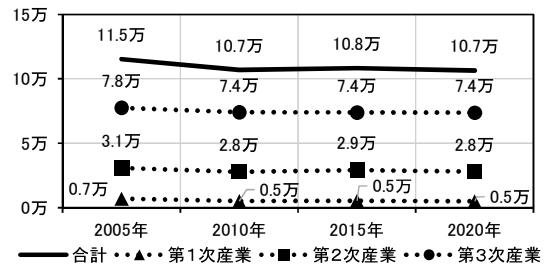
8 土浦・阿見都市計画区域

土浦市・阿見町・かすみがうら市の一部

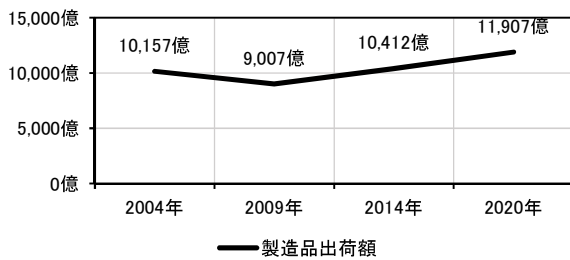
■人口の推移 (単位:人)



■産業別従業者数の推移 (単位:人) ※



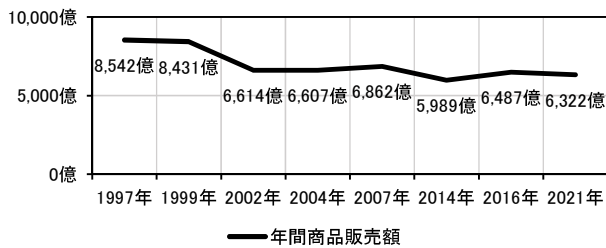
■工業出荷額の推移 (単位:円) ※



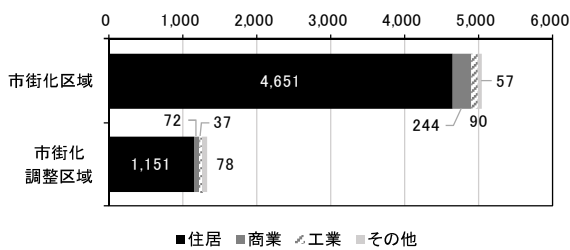
■区域区分の経緯

年月日	変更内容	市街化区域 (ha)	地区名
1971(S46).3.15	当初	4,670	
1977(S52).8.20	定期1	4,699	真鍋、青宿、下稻吉
1985(S60).1.30	定期2	4,742	中村西根、木田余、港町、追原
1989(H1).5.18	随編2	4,842	田村冲宿
1990(H2).3.22	随編2	4,884	土浦北
1992(H4).6.15	定期3	4,889	東都和、永国、永国東町、神立、若葉、深谷
1993(H5).11.15	随編3	4,942	本郷第1
1995(H7).5.22	随編3	5,031	瀧田、上条飯倉
1996(H8).4.1	随編3	5,219	荒川本郷
1998(H10).6.15	定期4	5,212	福田工業団地
1999(H11).6.10	随編4	5,372	阿見吉原IC周辺
2004(H16).5.17	定期5	5,381	千代田第2南団地
2011(H23).8.22	定期6	5,436	東筑波新治工業団地、高津、上高津団地
2016(H28).5.16	定期7	5,440	都和三丁目

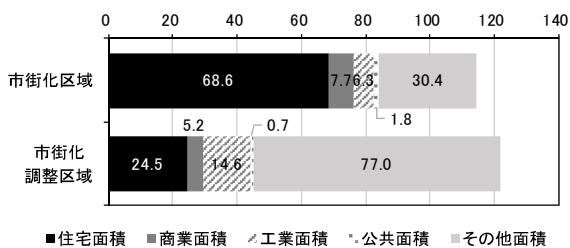
■商品販売額の推移 (単位:円) ※



■過去五年間の新築状況 (2015~2019、単位:件)



■過去五年間の農地転用状況 (2015~2019、単位:ha)



※産業別従業者数の推移、工業出荷額の推移、商品販売額の推移については、行政区域単位で公表されているため、都市計画区域ではなく行政区域のデータを使用した。

■土地利用現況

