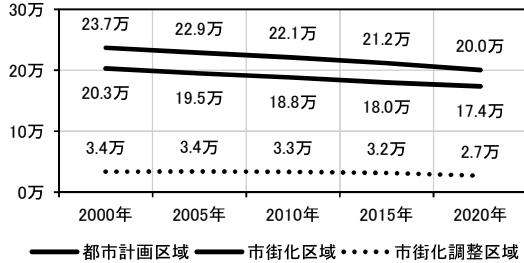


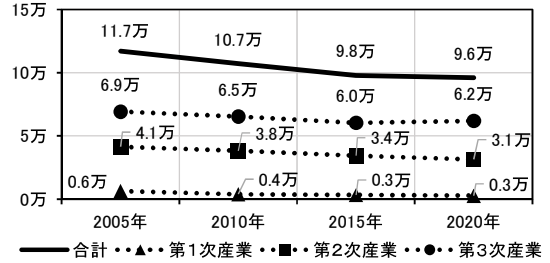
7 日立都市計画区域

日立市の一部・常陸太田市の一部

■人口の推移（単位：人）



■産業別従業者数の推移（単位：人） ※



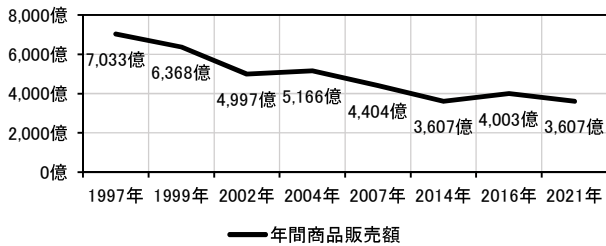
■工業出荷額の推移（単位：円） ※



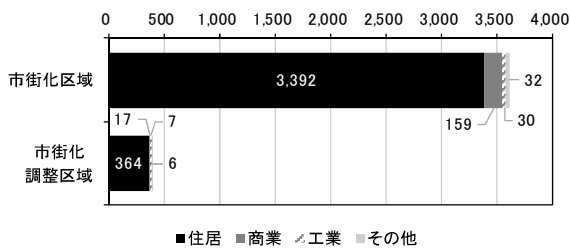
■区域区分の経緯

年月日	変更内容	市街化区域 (ha)	地区名
1971(S46).3.15	当初	5,200	
1973(S48).12.20	随編	5,035	真弓
1977(S52).8.20	定期1	5,236	田尻、石名坂、東町、大森、友部
1985(S60).6.6	定期2	5,386	川尻、松ヶ丘、台原、久慈浜、日立港2・3・4埠頭、5埠頭、新茂宮橋、川尻駅前
1989(H1).9.18	随編	5,540	グリーンタウン上合、日立港、佐竹、亀作、鹿島谷
1992(H4).12.17	定期3	5,591	折笠、小貝浜、切関、赤坂、アラヤ、伊師
1998(H10).6.15	定期4	5,619	日立港、小木津山
2016(H28).5.16	定期7	5,686	日立港区、四季の丘はたそめ
2019(R1).5.23	随編	5,715	常陸太田市東部

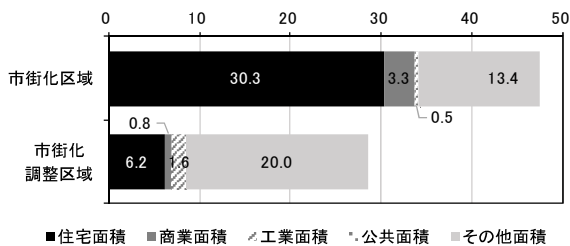
■商品販売額の推移（単位：円） ※



■過去五年間の新築状況（2015～2019、単位：件）



■過去五年間の農地転用状況（2015～2019、単位：ha）



※産業別従業者数の推移、工業出荷額の推移、商品販売額の推移については、行政区域単位で公表されているため、都市計画区域ではなく行政区域のデータを使用した。

■土地利用現況

