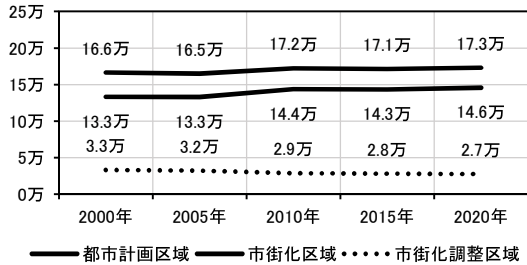


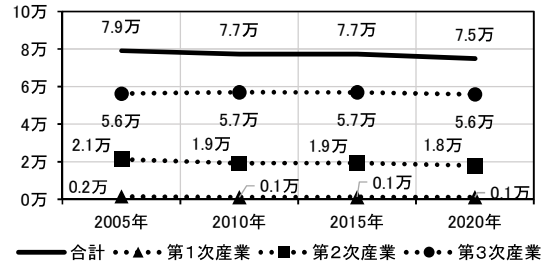
4 取手都市計画区域

取手市・守谷市

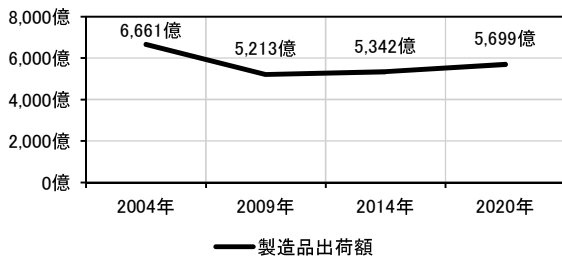
■人口の推移 (単位：人)



■産業別従業者数の推移 (単位：人)



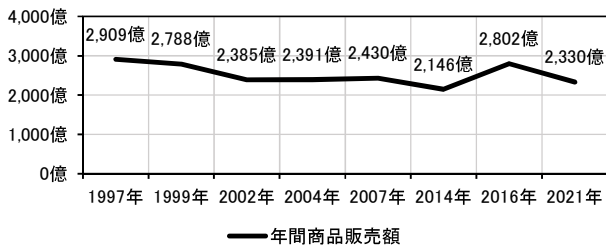
■工業出荷額の推移 (単位：円)




■区域区分の経緯

年月日	変更内容	市街化区域 (ha)	地区名
1970(S45).7.15	当初	2,070	
1972(S47).12.28	随編	2,247	南守谷
1979(S54).8.20	定期1	2,505	小文間、新川、桜ヶ丘、みずき野
1985(S60).1.30	随編1	2,505	神蒲長田
1988(S63).8.29	随編1	2,634	宮和田、守谷東、守谷町工業団地
1993(H5).5.24	随編3	2,728	下高井、乙子高野
1994(H6).3.17	随編3	2,735	守谷駅周辺
1997(H9).3.27	定期4	2,746	小浮気、桜ヶ丘、みずき野
2011(H23).2.14	定期6	2,794	松並原東
2021(R3).9.2	定期8	2,794	緑

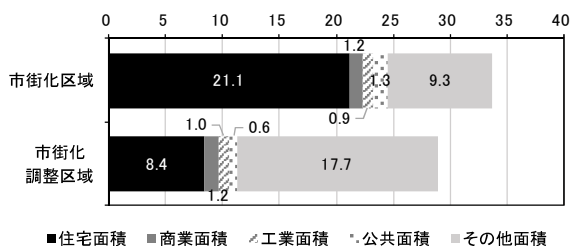
■商品販売額の推移 (単位：円)



■過去五年間の新築状況 (2015~2019、単位：件)



■過去五年間の農地転用状況 (2015~2019、単位：ha)



■土地利用現況

