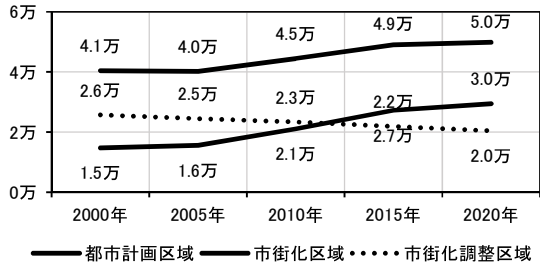


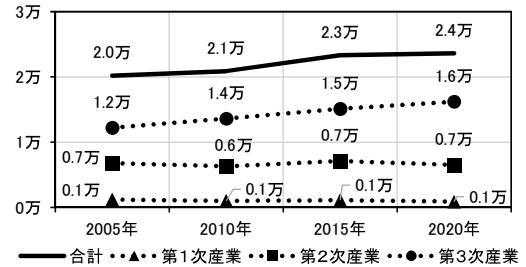
3 つくばみらい都市計画区域

つくばみらい市

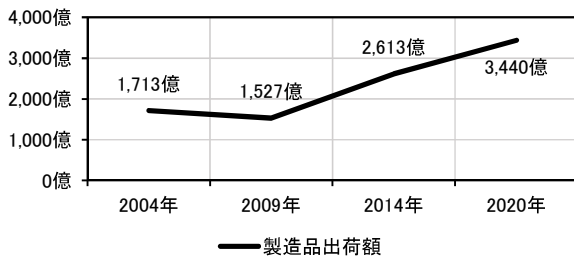
■人口の推移（単位：人）



■産業別従業者数の推移（単位：人）



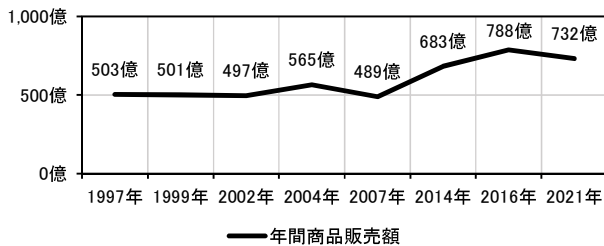
■工業出荷額の推移（単位：円）



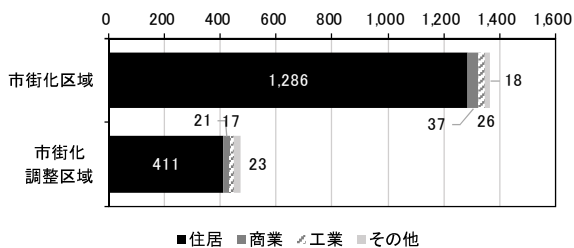
■区域区分の経緯

| 年月日 | 変更内容 | 市街化区域 (ha) | 地区名 |
|----------------|------|------------|----------------------------------------------|
| (旧伊奈都市計画区域) | | | |
| 1979(S54).10.1 | 当初 | 150 | |
| 1992(H4).6.15 | 定期3 | 254 | 伊奈谷和原丘陵部 |
| 2004(H16).5.17 | 定期5 | 254 | 行政界の変更による |
| 2008(H20).7.10 | 再編 | | 伊奈都市計画区域を廃止し、つくばみらい都市計画区域へ変更 |
| (つくばみらい都市計画区域) | | | |
| 2008(H20).7.10 | 当初 | 773 | 都計区域再編によりつくばみらい都市計画区域を創設（旧伊奈町 254、旧谷和原村 520） |
| 2018(H30).2.22 | 随時7 | 805 | 福岡工業団地 |

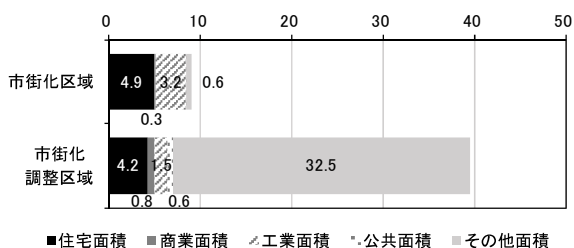
■商品販売額の推移（単位：円）



■過去五年間の新築状況（2015~2019、単位：件）



■過去五年間の農地転用状況（2015~2019、単位：ha）



■土地利用現況

