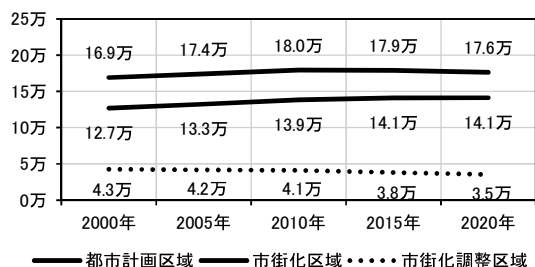


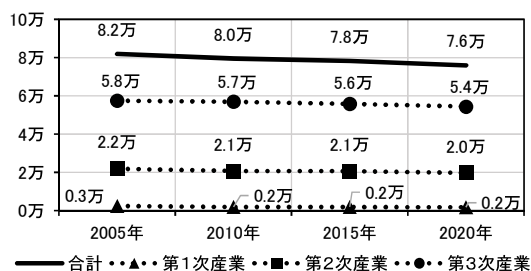
1 竜ヶ崎・牛久都市計画区域

龍ヶ崎市・牛久市・利根町

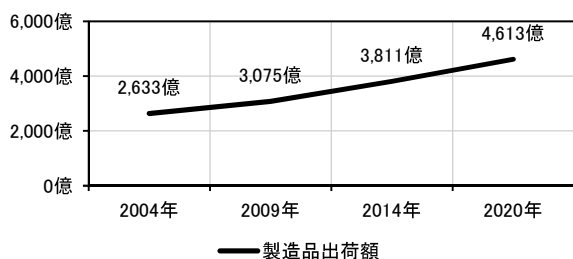
■人口の推移（単位：人）



■産業別従業者数の推移（単位：人）



■工業出荷額の推移（単位：円）



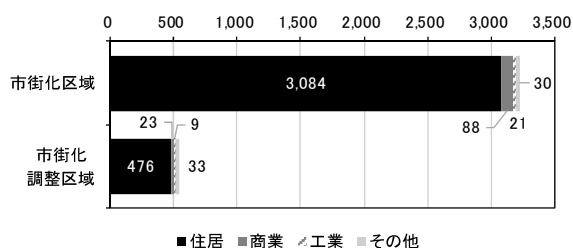
■区域区分の経緯

年月日	変更内容	市街化区域(ha)	地区名
1970(S45).11.25	当初	1,760	
1973(S48).12.10	随編	2,167	龍ヶ岡、柏田栄町
1978(S53).12.1	定期1	2,293	薄倉、田宮
1984(S59).11.12	定期2	2,405	柏田、利根NT、早尾羽根野台
1987(S62).9.24	随編2	2,453	桂
1990(H2).10.8	随編2	2,691	牛久北部、奥原
1994(H6).3.17	随編3	2,751	東下根
2004(H16).5.17	定期5	2,772	四季の丘
2011(H23).2.14	定期6	2,783	奥原
2021(R3).9.2	定期8	2,788	つくばの里工業団地南、牛久町
2024(R6).2.22	随時8	2,804	東猫穴地区

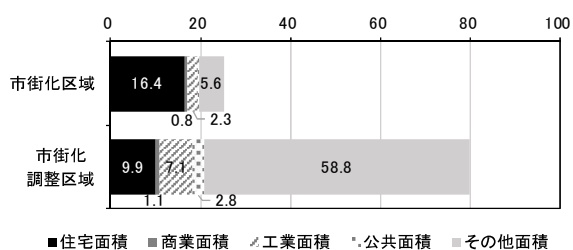
■商品販売額の推移（単位：円）



■過去五年間の新築状況（2015~2019、単位：件）



■過去五年間の農地転用状況（2015~2019、単位：ha）



■土地利用現況

