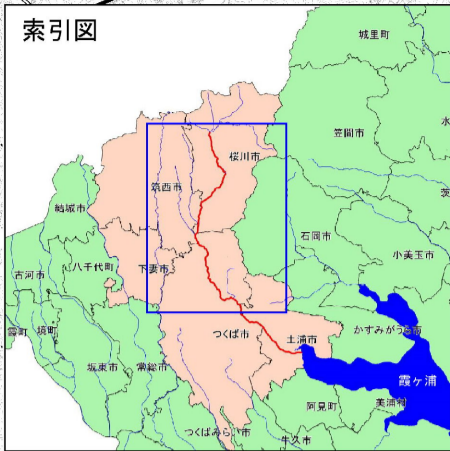
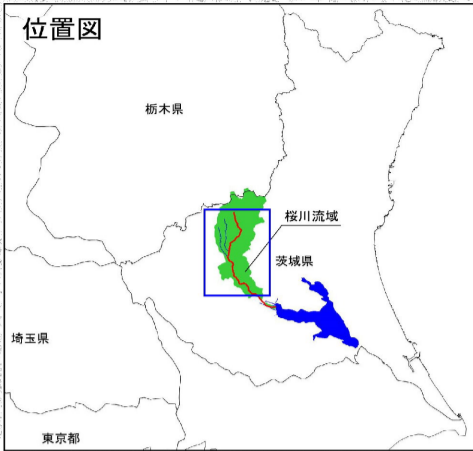
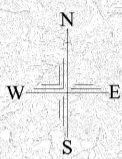


利根川水系桜川 洪水浸水想定区域図 (浸水継続時間)



1000 0 1000 2000 3000m 1:35000



凡例 浸水継続時間(浸水深0.5m以上) (ランク別)

- 12時間未満の区域
- 12時間～1日未満の区域
- 1日～3日未満の区域
- 3日～1週間未満の区域
- 10.0～20.0m未満の区域
- 20.0m以上の区域
- 河川等範囲
- 洪水浸水想定区域対象区間

利根川水系桜川 洪水浸水想定区域図(浸水継続時間)

1. 説明文
 - (1) この図は、利根川水系桜川の対象区間について、水防法の規定により定められた想定最大規模降雨による洪水浸水想定区域、浸水した場合に想定される浸水継続時間を表示した図面です。
 - (2) この洪水浸水想定区域図は、現時点の桜川の河道の整備状況を勘案して、想定最大規模降雨に伴う洪水により桜川が氾濫した場合の浸水の状況をシミュレーションにより予測したものです。
 - (3) なお、このシミュレーションの実施にあたっては、支川の決壊による氾濫、シミュレーションの前提となる降雨を超える規模の降雨による氾濫、内水による氾濫等を考慮していませんので、この想定される浸水継続時間が実際の浸水継続時間と異なる場合や、浸水継続時間が明示されていない区域においても浸水が発生する場合があります。
2. 基本事項等

(1) 作成主体	茨城県
(2) 指定年月日	令和4年2月28日
(3) 指定の根拠法令	水防法第14条第2項第3号
(4) 対象となる河川	利根川水系桜川(実施区間) 左岸 JR水戸線(桜川市青木)から 桜橋(土浦市田土部)まで 右岸 JR水戸線(桜川市高森)から 桜橋(つくば市栗原)まで
- (5) 指定の前提となる降雨 流域全体に48時間総雨量で746mm
- (6) 関係市町村 土浦市、つくば市、阿見町、筑西市、桜川市

