土砂災害警戒区域等の指定の公示に係る図書（その2）



0　1　×100m

| | | | |
|---|---|---|---|
| 縮尺 1:2500 | 調査箇所の位置 | 土石流 | 調査箇所番号 | S03-Ⅱ-K03-1 |
| | 告示番号 | 茨城県告示第1408号 | 渓流名 | 雨後川 |
| | 告示年月日 | 平成22年12月16日 | 所在地 | 常陸太田市高渡町字滝沢 |

作成データ：
土砂災害警戒区域・土砂災害特別警戒区域
区域図（その1）

土砂災害警戒区域（土石流）
土石流が発生した場合に住民の生命に危害が生じるおそれがあると認められる区域
土砂災害特別警戒区域（土石流）
土石流が発生した場合に建築物に損壊が生じ住民の生命に著しい危害が生じるおそれがあると認められる区域
土砂災害警戒区域（土石流）以外の区域

土砂災害警戒区域等の指定の公示に係る図書（その2）

0　1　×100m

| | | | |
|---|---|---|---|
| 縮尺 1:2500 | 箇所名の位置 | 土石流 | 箇所番号 | S03-土-K03-1 |
| | 告示番号 | 京都府告示第1638号 | 渓流名 | 雨後川 |
| | 告示年月日 | 平成27年12月15日 | 所在地 | 京都府綾部市上杉 |

土砂災害警戒区域・土砂災害特別警戒区域
区域図（その1）

土砂災害警戒区域（土石流）
土砂災害特別警戒区域（土石流）
土砂災害警戒区域（土石流）
土砂災害特別警戒区域（土石流）
以外の区域

土砂災害警戒区域等の指定の公示に係る図書（その2）

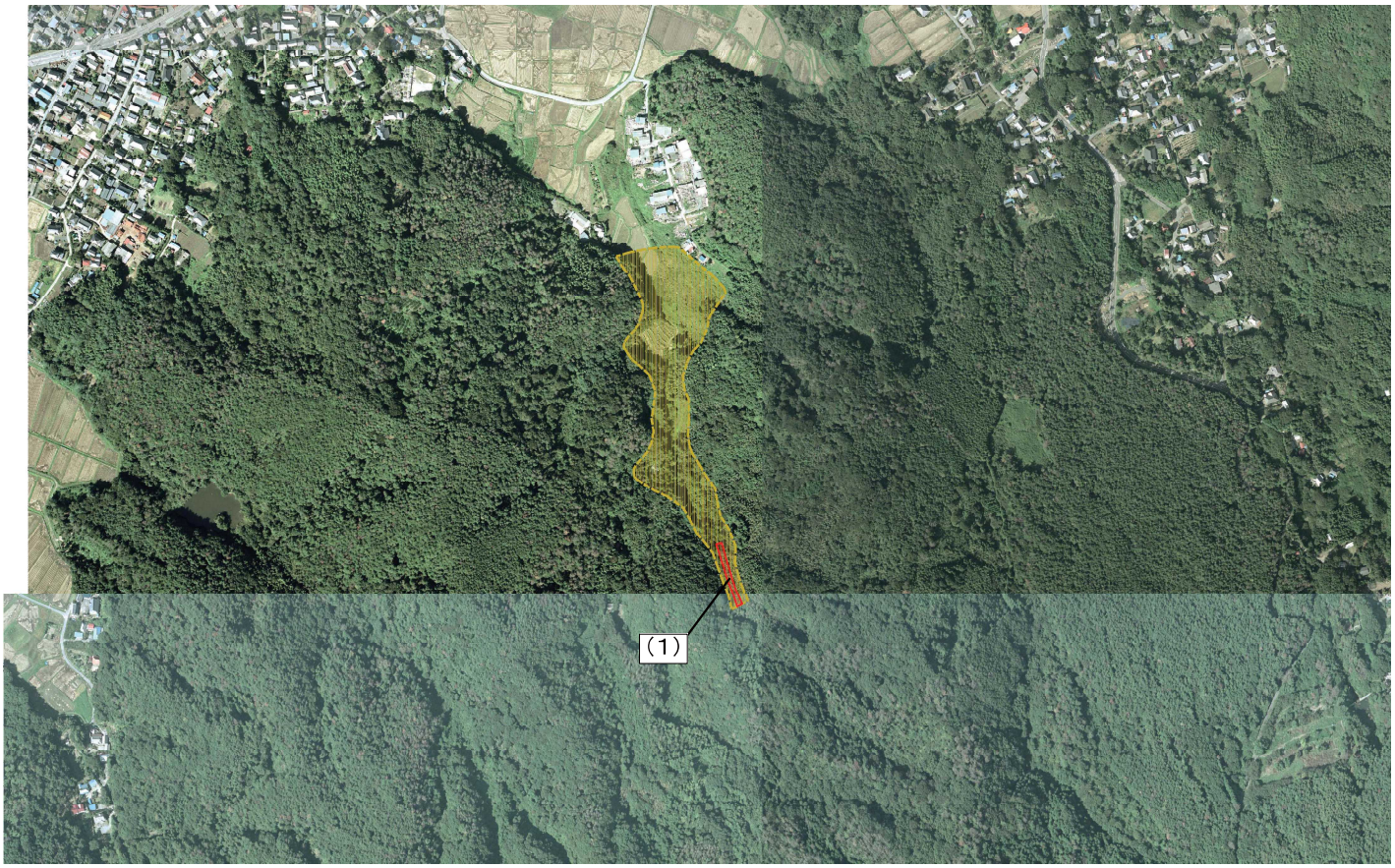


0　1　×100m

| | | | |
|---|---|---|---|
| 縮尺 1:2500 | 箇所図名 | 土石流 | 図面番号 S01－5－K03－2 |
| | 告示番号 | 奈県告示第1426号 | 渓流名 南俣川 |
| | 告示年月日 | 平成22年12月16日 | 所在地 奈良県吉野郡東吉野村 |

土砂災害警戒区域等の指定の公示に係る図書（その2）

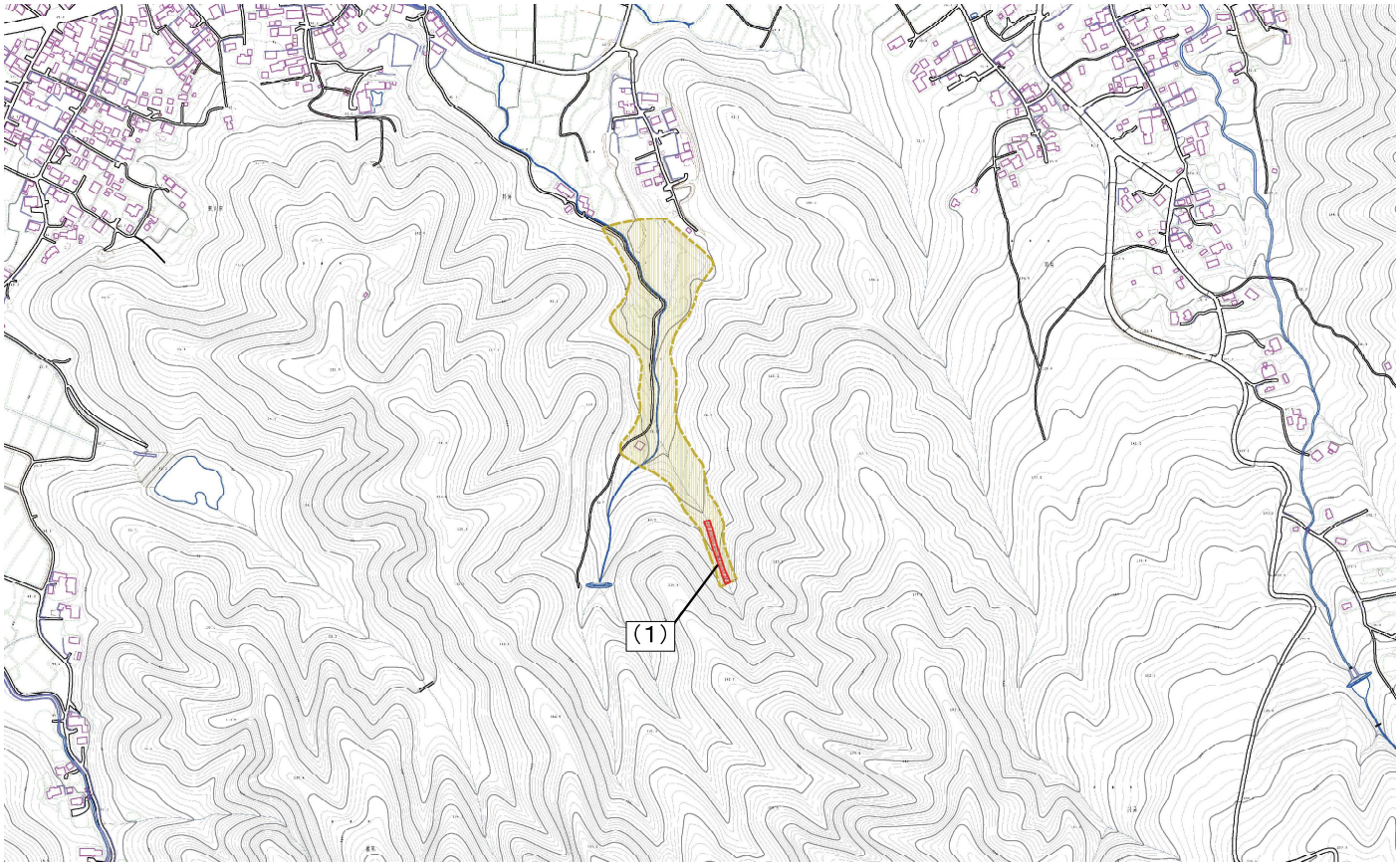


0　1　×100m

| | | | | | |
|---|---|---|---|---|---|
| 土砂災害警戒区域・土砂災害特別警戒区域<br>区域図（その1） | 土砂災害警戒区域内等第二条の定義に該当する区域<br>土石流の発生のおそれの生産区域のうち、土石流の到達により人命に影響を与えるおそれがある区域<br>土石流の発生のおそれの生産区域のうち、土石流の到達により人命に影響を与えるおそれがない区域<br>急傾斜地崩壊 | N<br>縮尺<br>1:2500 | 箇所の位置 | 土石流 | 調査箇所 | S03-エ-K03-2 |
| | | | 告示番号 | 奈県防告示第1408号 | 渓流名 | 雨後川 |
| | | | 告示年月日 | 平成22年12月16日 | 所在地 | 奈良県吉野郡東吉野村 |