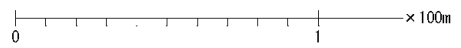
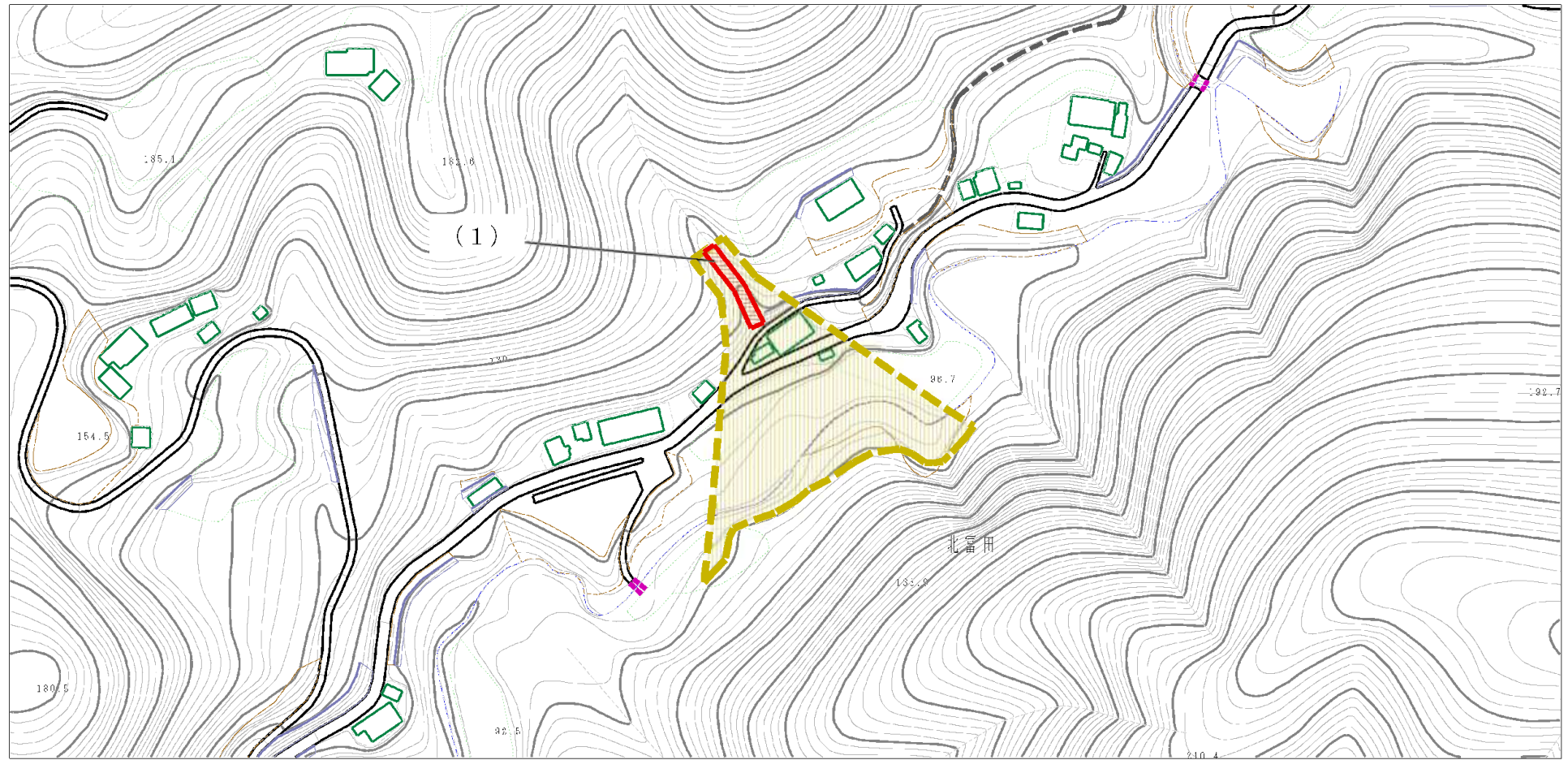


土砂災害警戒区域等の指定の公示に係る図書（その2）



様式-2（土）

土砂災害警戒区域・土砂災害特別警戒区域図（その1）

土砂災害防止法施行令第二条の基準に該当する区域
 土砂災害防止法施行令第三条の基準に該当する区域
 それ以外の区域

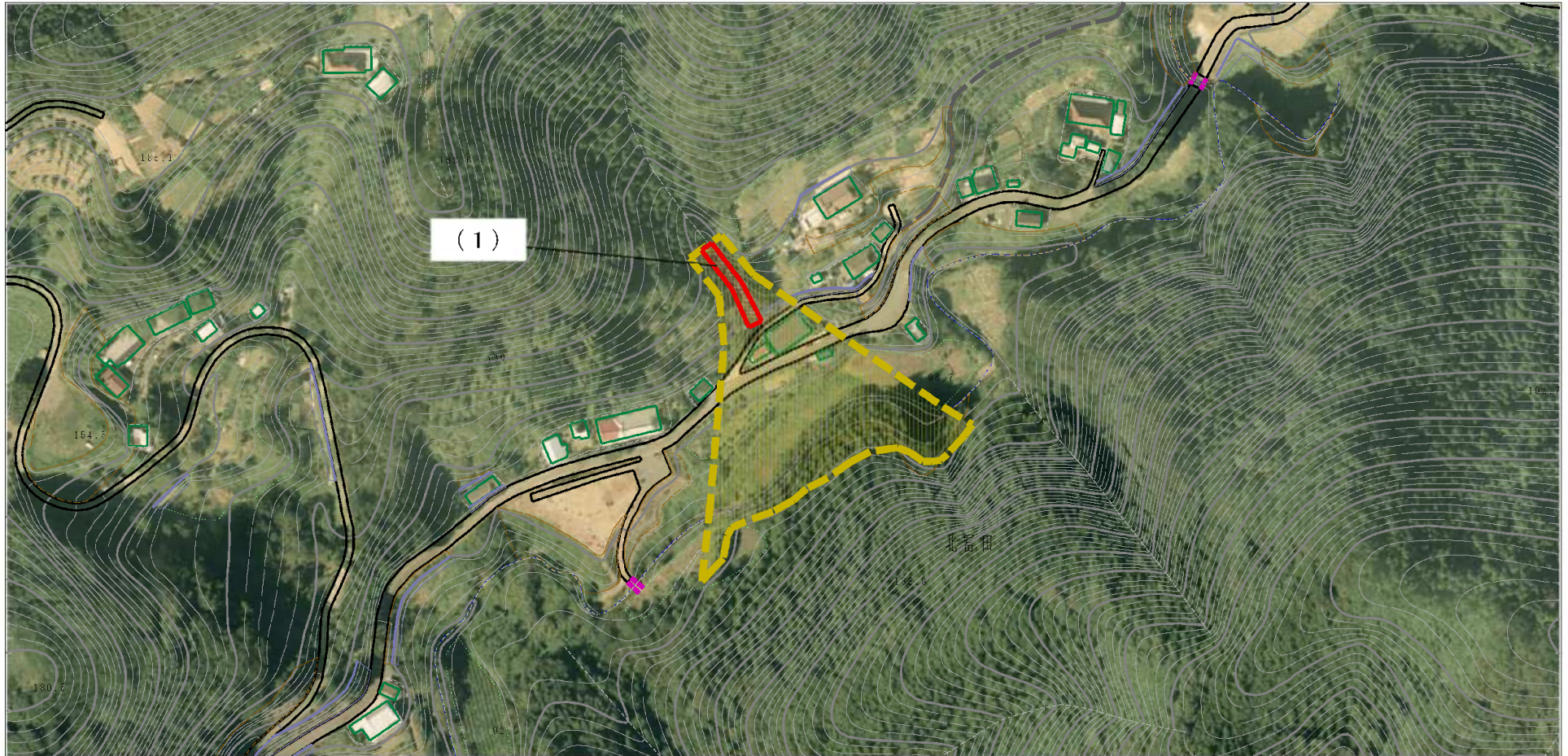
土砂災害防止法施行令第三条の基準に該当する区域
 土砂災害防止法施行令第二条の基準に該当する区域
 それ以外の区域

N

縮尺
1:2,500

自然現象の種類	土石流	溪流番号	364-II-323
告示番号	茨城県告示第303号	溪流名	無名沢3
告示年月日	平成28年3月14日	所在地	茨城県久慈郡大子町大字西金

土砂災害警戒区域等の指定の公示に係る図書（その2）



0 1 × 100m

様式-2（土）

土砂災害警戒区域・土砂災害特別警戒区域図（その1）

土砂災害防止法施行令第二条の基準に該当する区域

土石流の高さが1mを超える場合、土石等の移動による力が50kN/mを超える区域

土砂災害防止法施行令第三条の基準に該当する区域

土石流の高さが1mを超える場合、土石等の移動による力が50kN/m以下の区域

それ以外の区域



縮尺
1:2,500

自然現象の種類

告示番号

告示年月日

土石流

茨城県告示第303号

平成28年3月14日

溪流番号

溪流名

所在地

364-II-323

無名沢3

茨城県久慈郡大子町大字西金