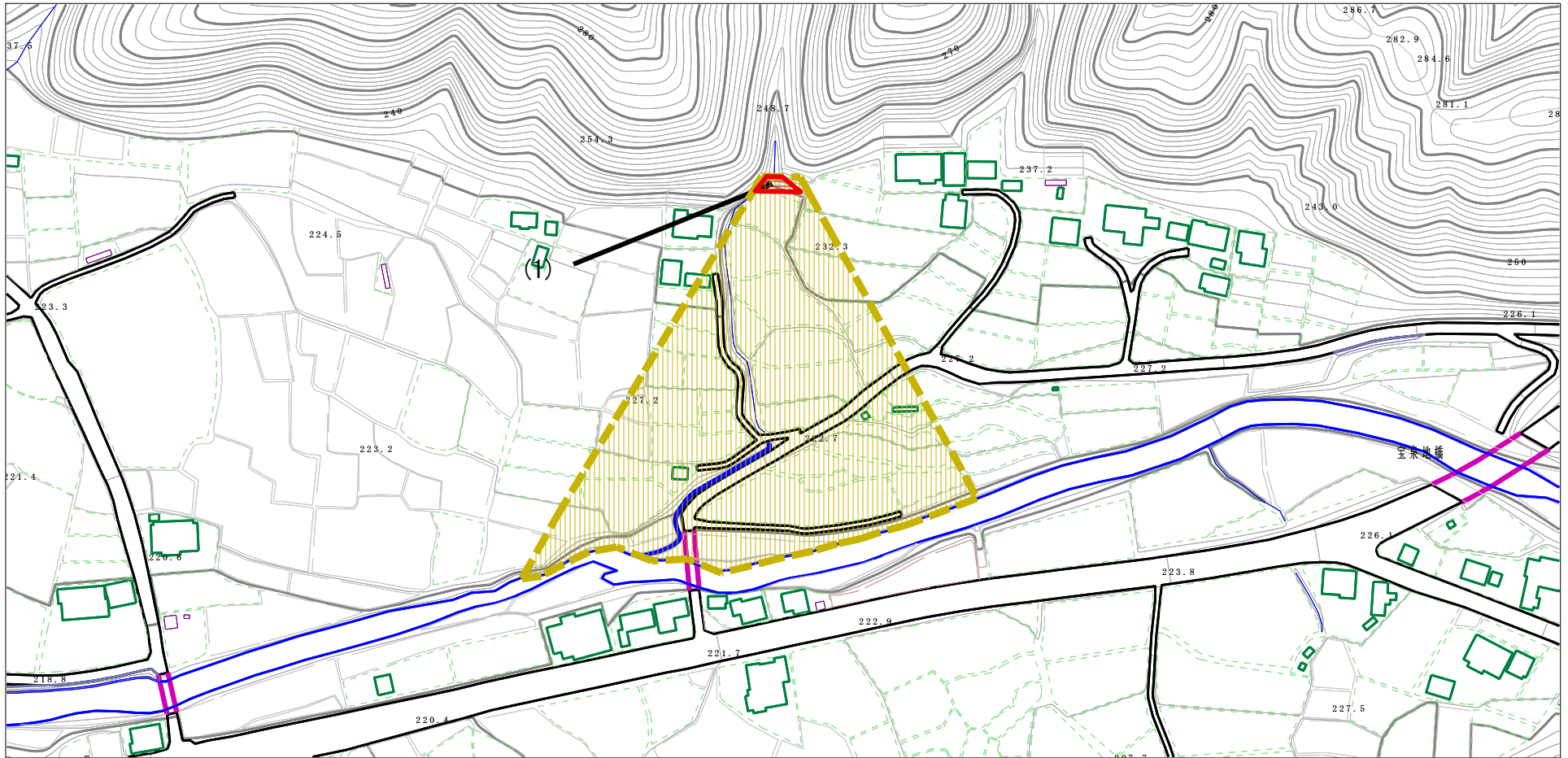
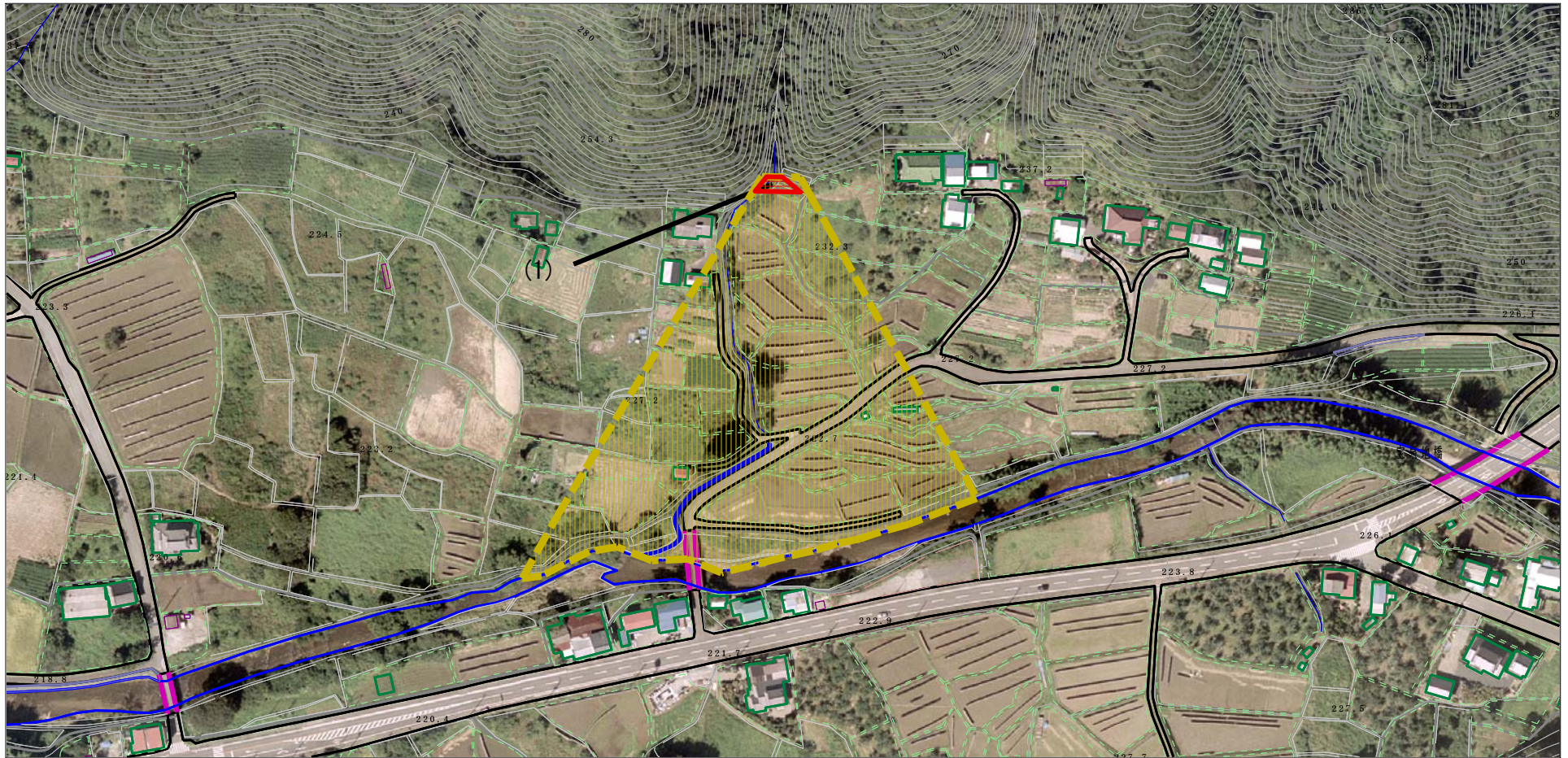


土砂災害警戒区域等の指定の公示に係る図書（その2）








様式-2（土） 土砂災害警戒区域・土砂災害特別警戒区域 区域図	土砂災害防止法施行令第二条の基準に該当する区域		N 縮尺 1:2,500	自然現象 の種類	土石流	溪流番号	364-2-279
	土砂災害防止法施行令第三条の基準に該当する区域			告示番号	告示年月日	溪流名	無名沢14
	土砂災害防止法施行令第三条の基準に該当する区域					所在地	久慈郡大子町小生瀬
	それ以外の区域						

土砂災害警戒区域等の指定の公示に係る図書（その2）



0 1 ×100m

様式-2（土） 土砂災害警戒区域・土砂災害特別警戒区域 区域図	土砂災害防止法施行令第二条の基準に該当する区域		N  縮尺 1:2,500	自然現象 の種類	土石流	溪流番号	364-2-279	
	土砂災害防止 法施行令第三 条の基準に該 当する区域	土石流の高さが1mを超える場合、土石等の 移動による力が50kN/m ² を超える区域 土石流の高さが1mを超える場合、土石等の 移動による力が50kN/m ² 以下の区域 それ以外の区域		  	告示番号	告示年月日	溪流名	無名沢14