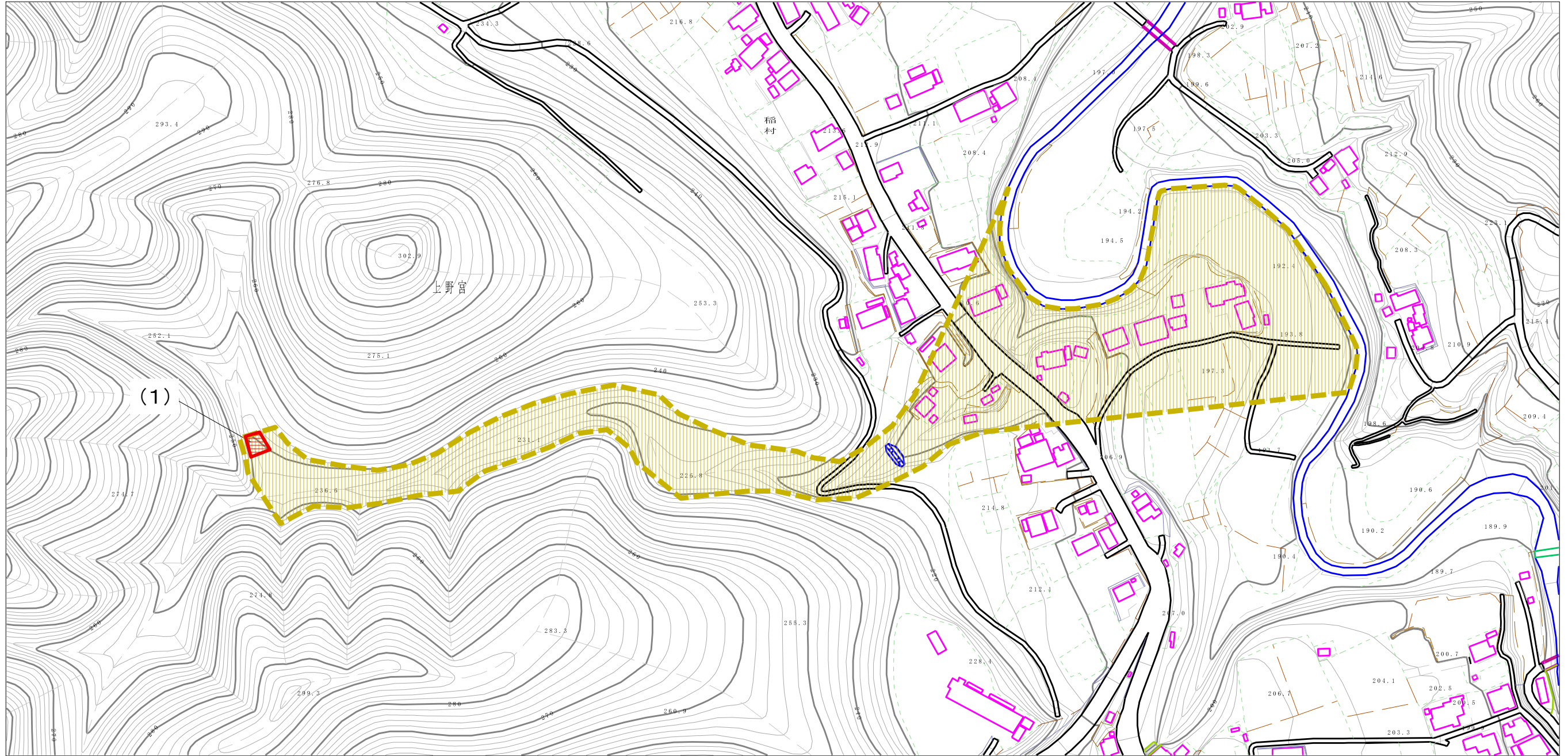


土砂災害警戒区域等の指定の公示に係る図書（その2）

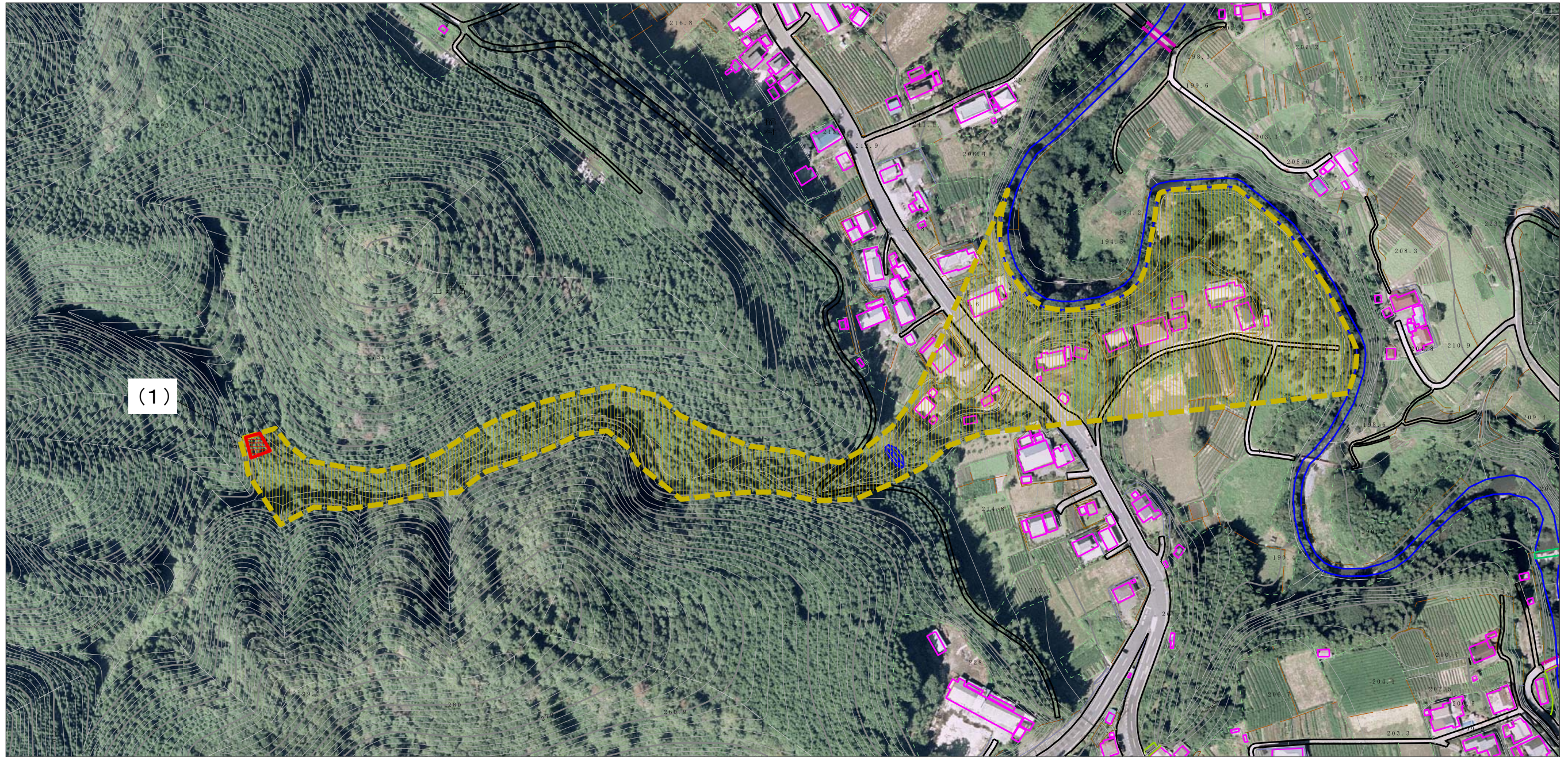


(1)

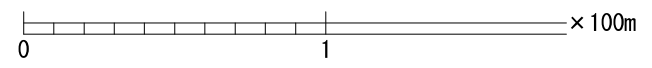
0 1 × 100m

様式-2（土） 土砂災害警戒区域・土砂災害特別警戒区域 区域図（その1）	土砂災害防止法施行令第二条の基準に該当する区域		N 縮尺 1:2,500	自然現象の種類	土石流	溪流番号	364-II-162
	土砂災害防止法施行令第三条の基準に該当する区域			告示番号	茨城県告示第153号	溪流名	小金沢
	それ以外の区域			告示年月日	平成27年2月19日	所在地	茨城県久慈郡 大子町大字上野宮

土砂災害警戒区域等の指定の公示に係る図書（その2）



(1)



様式-2 (土) 土砂災害警戒区域・土砂災害特別警戒区域 区域図 (その1)	土砂災害防止法施行令第二条の基準に該当する区域		N 縮尺 1:2,500	自然現象の種類	土石流	溪流番号	364-II-162
	土砂災害防止法施行令第三条の基準に該当する区域			告示番号	茨城県告示第153号	溪流名	小金沢
	土砂の高さが1mを超える場合、土石等の移動による力が50kN/mを超える区域			告示年月日	平成27年2月19日	所在地	茨城県久慈郡 大子町大字上野宮
	土砂の高さが1mを超える場合、土石等の移動による力が50kN/m以下の区域						
それ以外の区域							