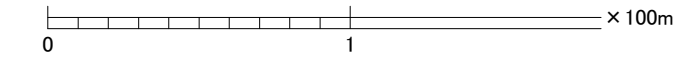
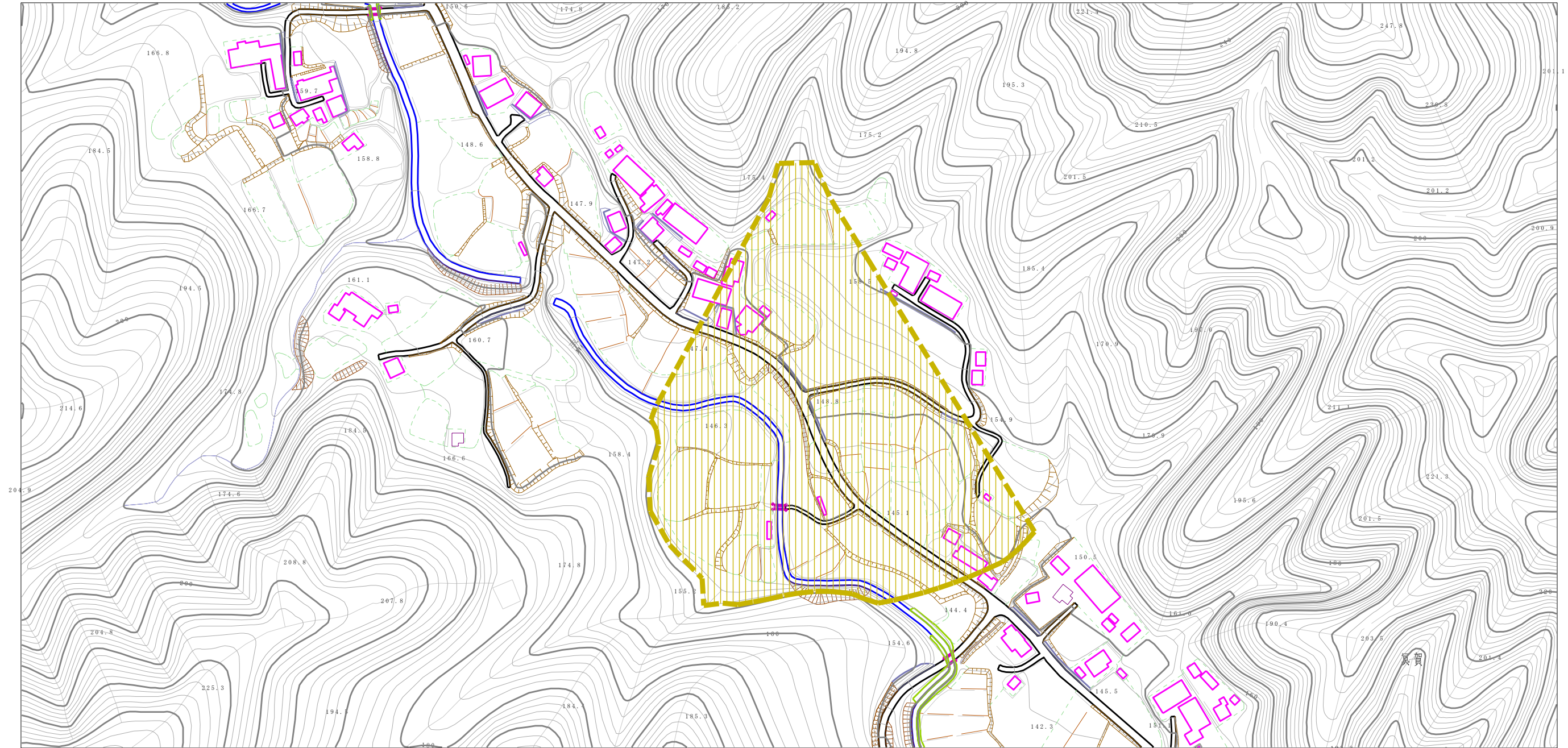
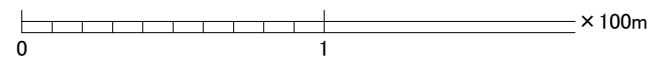
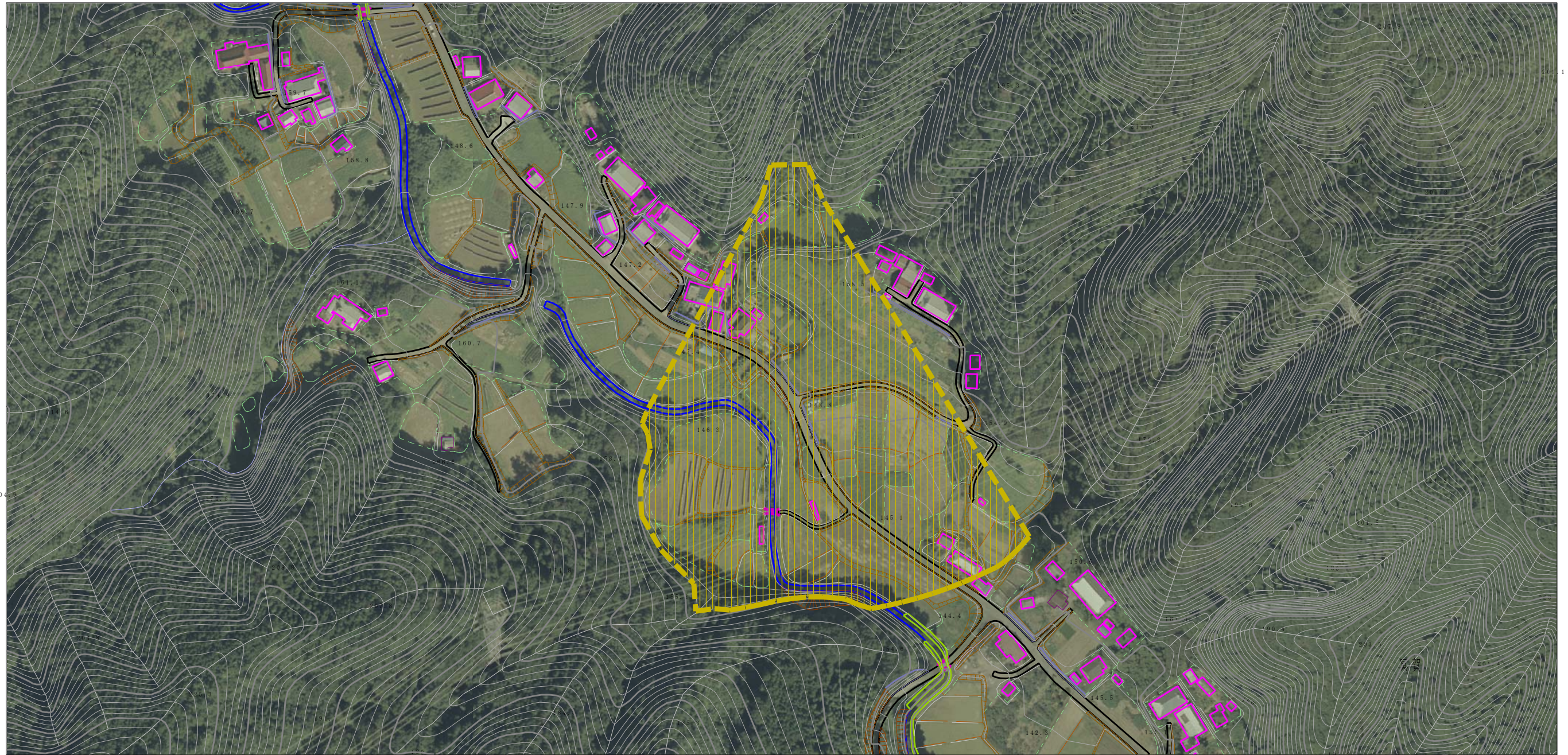


土砂災害警戒区域等の指定の公示に係る図書（その2）



様式-2(土) 土砂災害警戒区域・土砂災害特別警戒区域 区域図(その1)	土砂災害防止法施行令第二条の基準に該当する区域		N 縮尺 1:2,500	自然現象の種類	土石流	溪流番号	364-II-152
	土砂災害防止法施行令第三条の基準に該当する区域			告示番号	茨城県告示第153号	溪流名	無名沢27
	それ以外の区域			告示年月日	平成27年2月19日	所在地	茨城県久慈郡大子町冥賀

土砂災害警戒区域等の指定の公示に係る図書（その2）



様式-2(土)

土砂災害警戒区域・土砂災害特別警戒区域
区域図(その1)

土砂災害防止法施行令第二条の基準に該当する区域



自然現象
の種類

土石流

溪流番号

364-II-152

土砂災害防止
法施行令第三条の基準に
該当する区域

縮尺

1:2,500

告示番号

茨城県告示第153号

溪流名

無名沢27

それ以外の区域



告示年月日

平成27年2月19日

所在地

茨城県久慈郡大子町冥賀