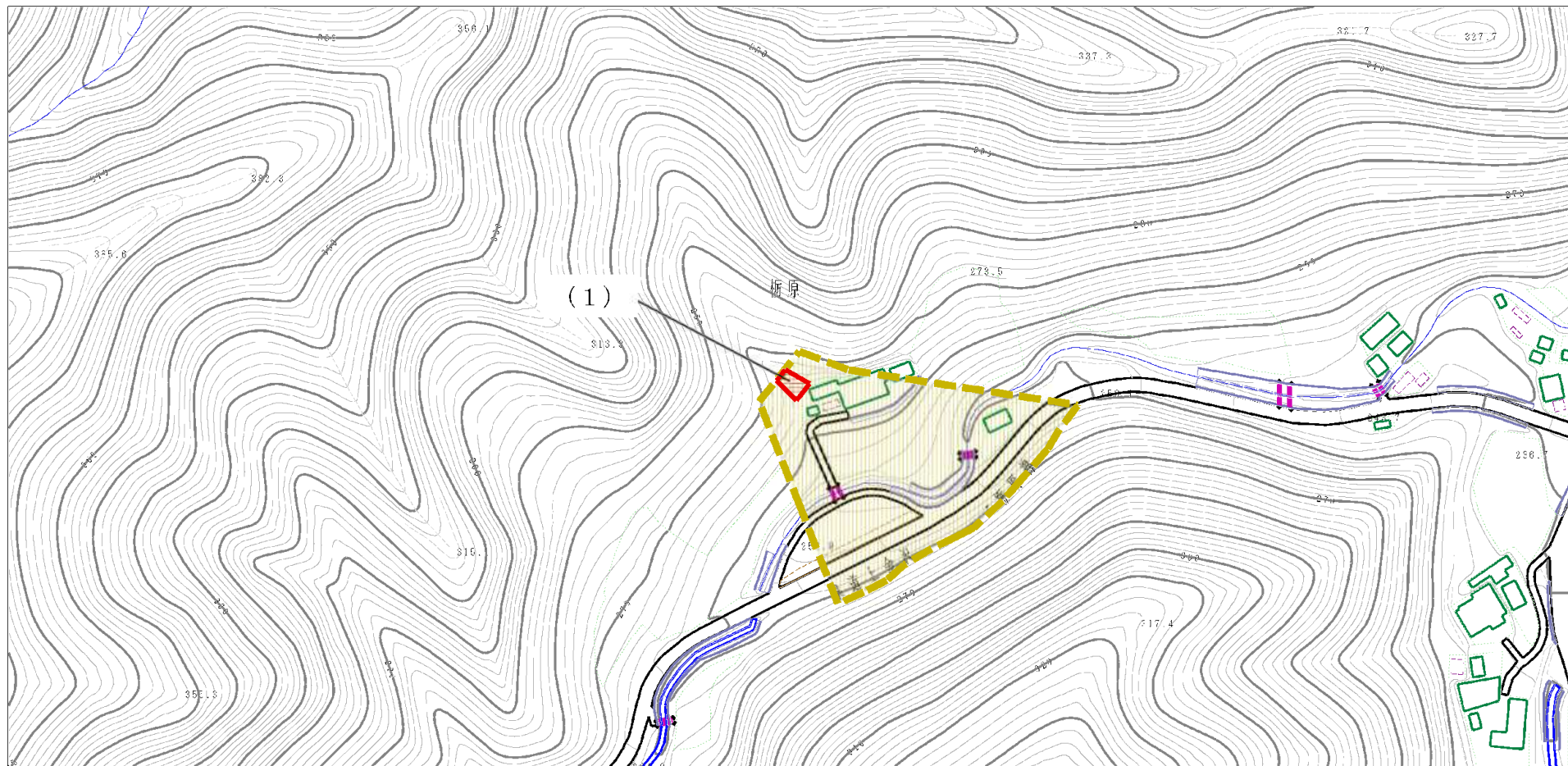


# 土砂災害警戒区域等の指定の公示に係る図書（その2）



0 100m

様式-2（土）

土砂災害警戒区域・土砂災害特別警戒区域図(その1)

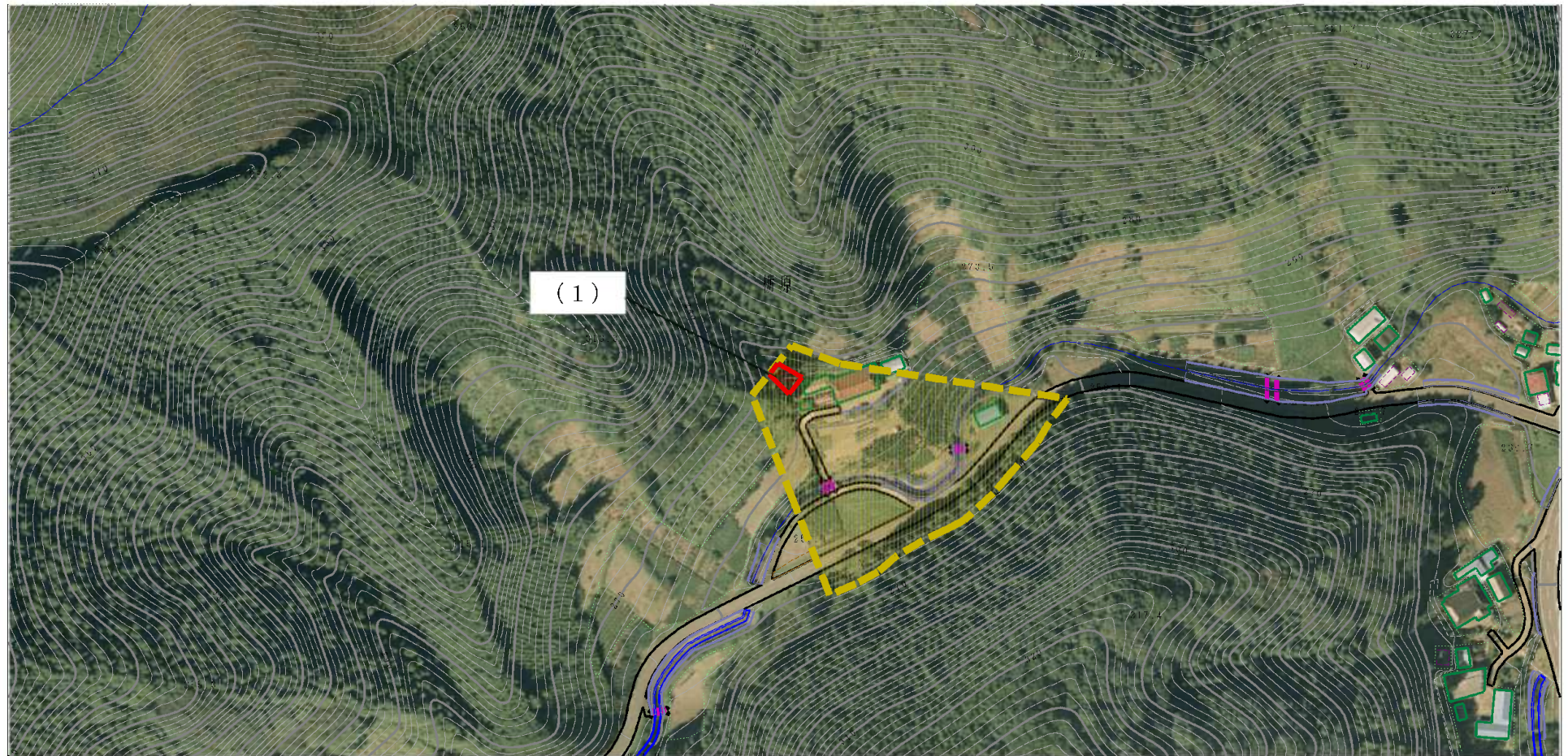
土砂災害防止法施行令第二条の基準に該当する区域  
 土砂災害防止法施行令第三条の基準に該当する区域  
 それ以外の区域



N  
 縮尺  
 1:2,500

自然現象の種類	土石流	溪流番号	364-II-009
告示番号	茨城県告示第303号	溪流名	無名沢8
告示年月日	平成28年3月14日	所在地	茨城県久慈郡大子町大字栃原

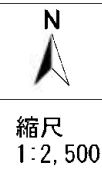

# 土砂災害警戒区域等の指定の公示に係る図書（その2）



様式-2（土）

土砂災害警戒区域・土砂災害特別警戒区域図（その1）

土砂災害防止法施行令第二条の基準に該当する区域  
 土砂災害防止法施行令第三条の基準に該当する区域  
 それ以外の区域



自然現象の種類	土石流	溪流番号	364-II-009
告示番号	茨城県告示第303号	溪流名	無名沢8
告示年月日	平成28年3月14日	所在地	茨城県久慈郡大子町大字栃原