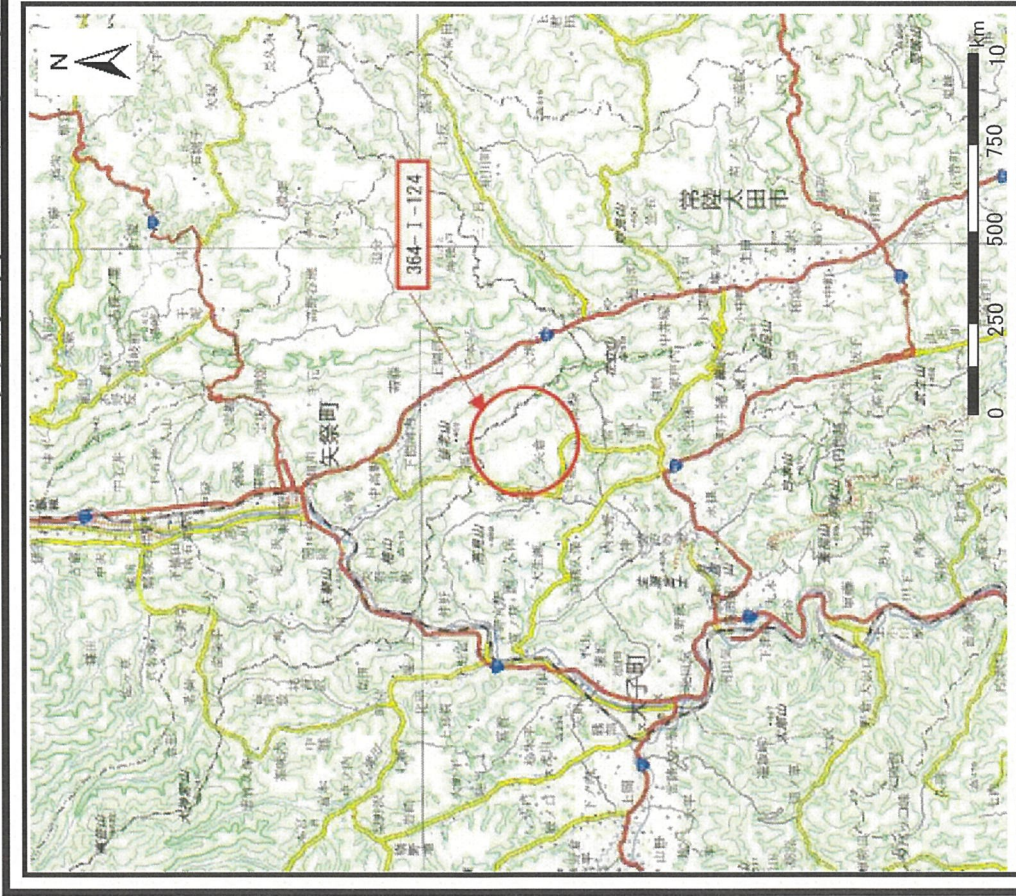
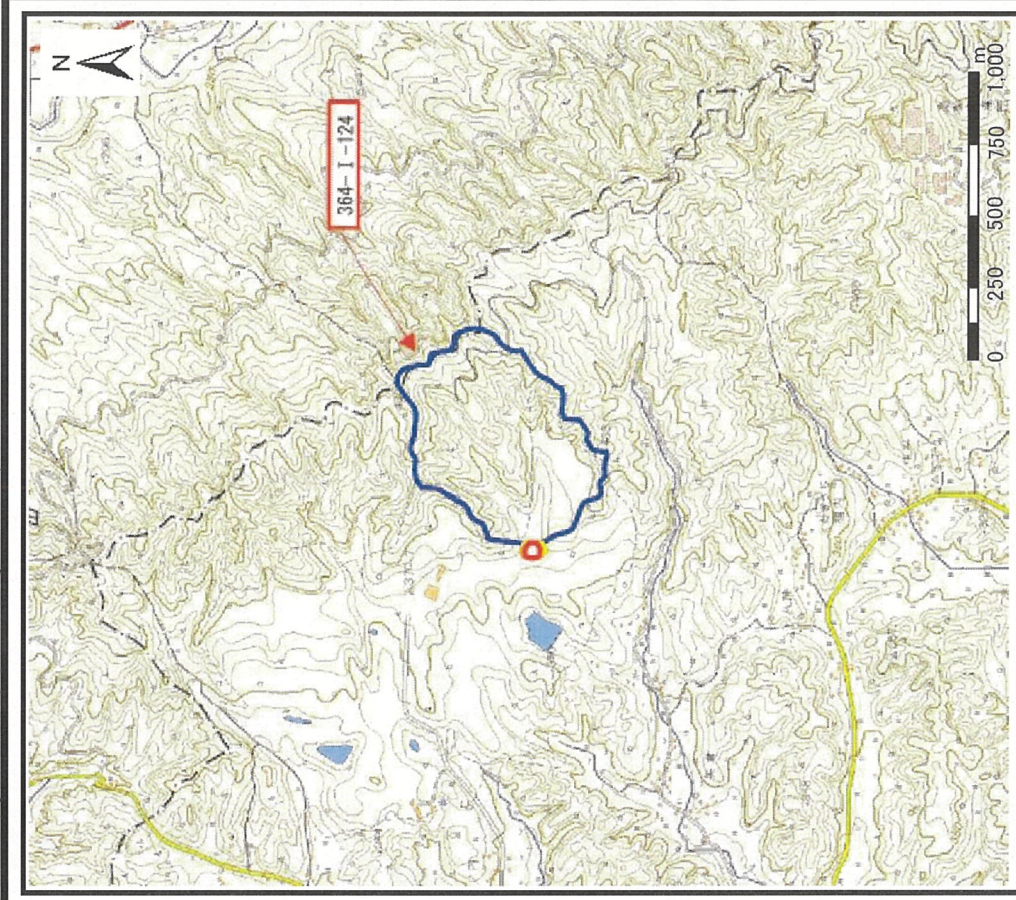


土砂災害警戒区域等の指定の公示に係る図書（その1）



(1/200,000)

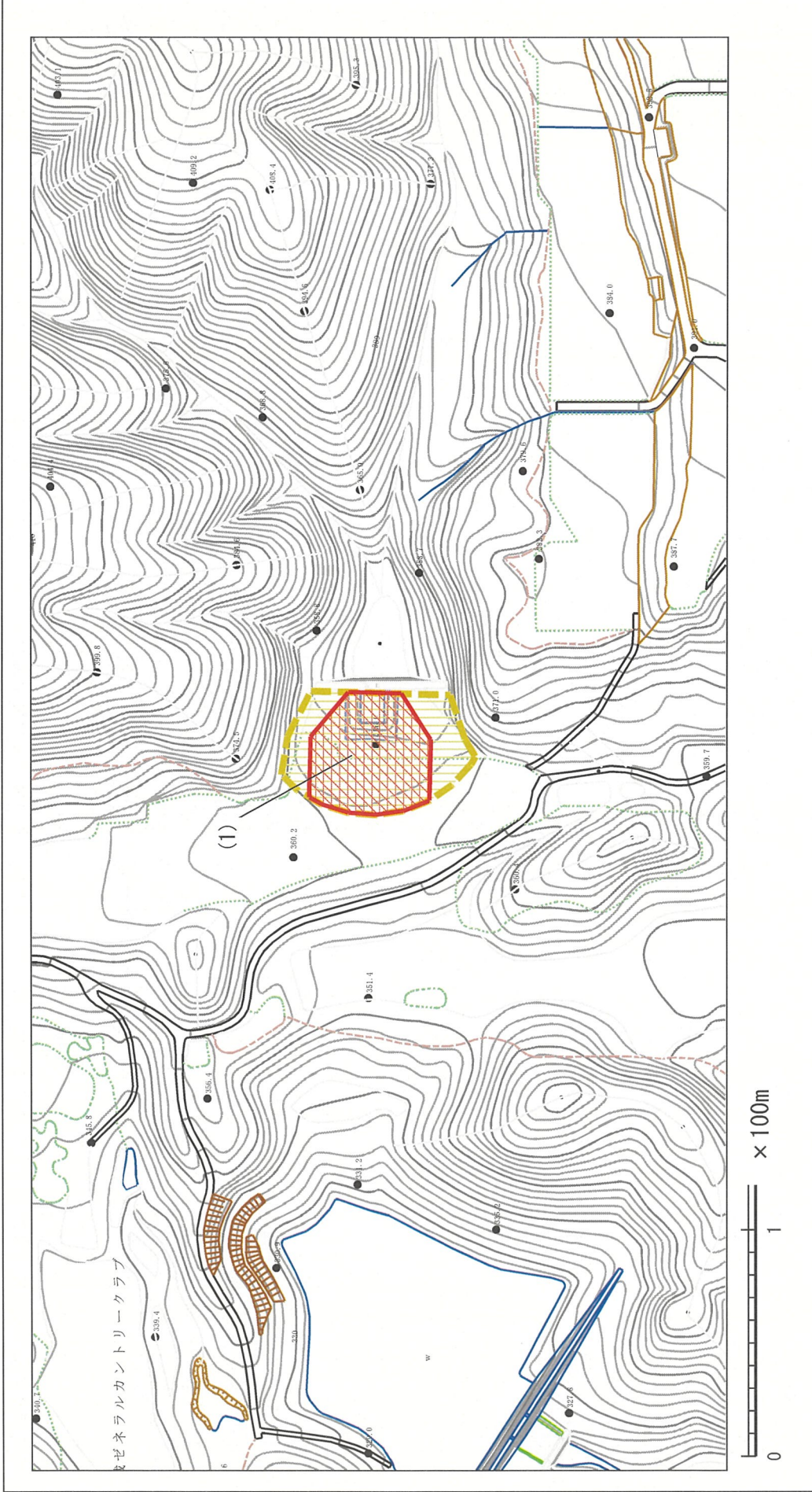


(1/25,000)

様式一1（土） 土砂災害警戒区域・土砂災害特別警戒区域 位置図	自然現象の種類	土石流
	溪流番号	364-1-124
	溪流名	無名沢4
	所在地	茨城県久慈郡大子町大字内大野

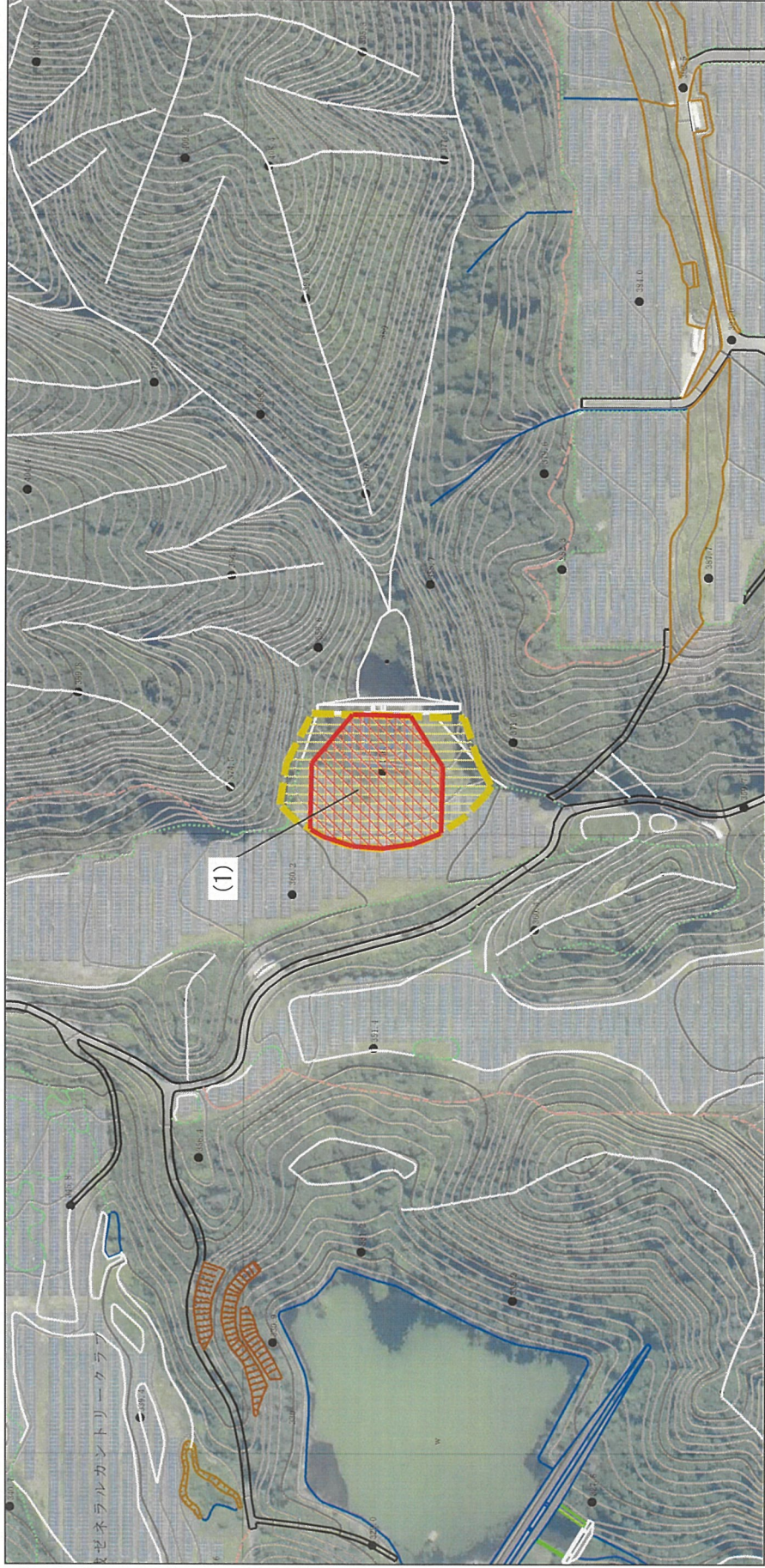
「測量法に基づく国土地理院長承認（複製）R 5JHf 227」 「本製品を複製する場合には、国土地理院の長の承認を得なければならない。」

土砂災害警戒区域等の指定の公示に係る図書（その2）



様式-2 (土) 土砂災害警戒区域・土砂災害特別警戒区域 区分図 (その1)	土砂災害防止法施行令第2条の基準に該当する区域 土石流の高さが1mを超える場合、土石等の移動による力が50kN/mを超える区域	N 縮尺 1:2,500	土石流 茨城県告示第890号 令和6年8月22日	溪流番号 364-I-124
	土砂災害防止法施行令第3条の基準に該当する区域 土石流の高さが1mを超える場合、土石等の移動による力が50kN/m以下の区域 それ以外の区域		告示番号 無名沢4 所在地 茨城県久慈郡大子町 大字内大野	

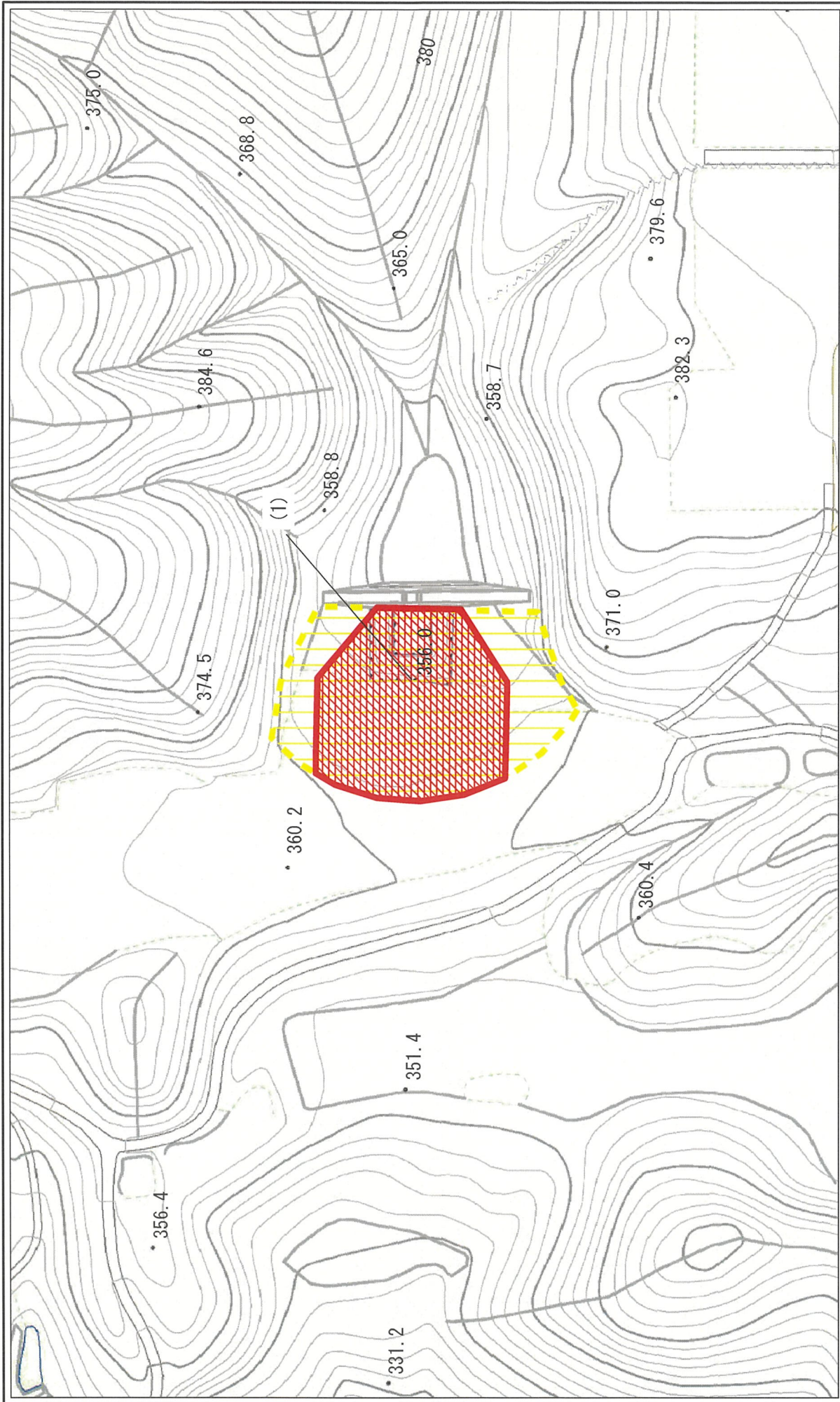
土砂災害警戒区域等の指定に係る図書（その2）



0 1 x 100m

様式-2 (土) 土砂災害警戒区域・土砂災害特別警戒区域 区分図 (その1)	土砂災害防止法施行令第3条の基準に該当する区域		N 縮尺 1:2,500	自然現象 の種類	土石流	溪流番号 364-I-124	溪流名 無名沢4	所在地 茨城県久慈郡大子町 大字内大野
	土砂災害防止法施行令第3条の基準に該当する区域 土砂災害防止法施行令第3条の基準に該当する区域 土砂災害防止法施行令第3条の基準に該当する区域 それ以外の区域							

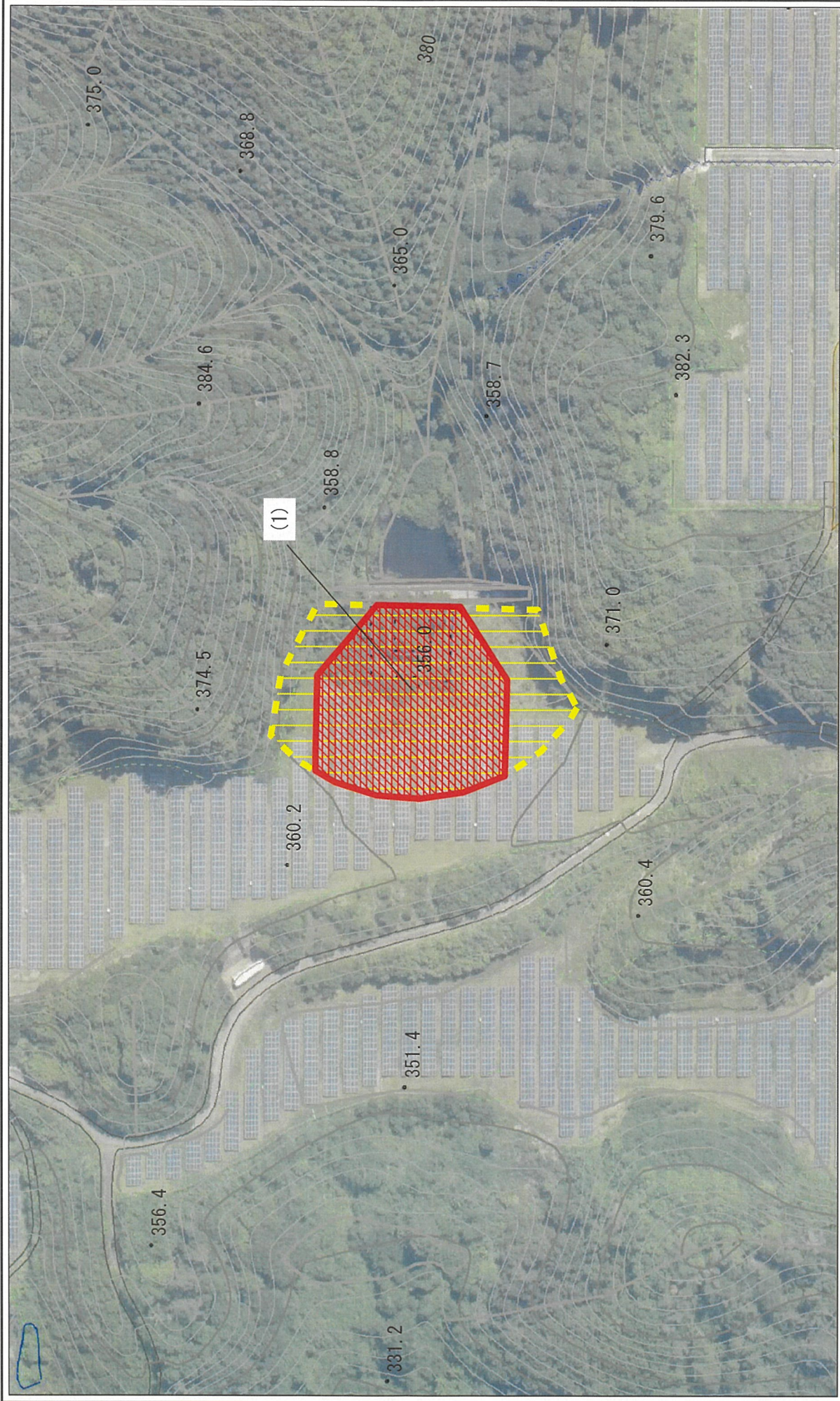
土砂災害警戒区域等の指定に係る図書(その3)



0 25 50 100 m

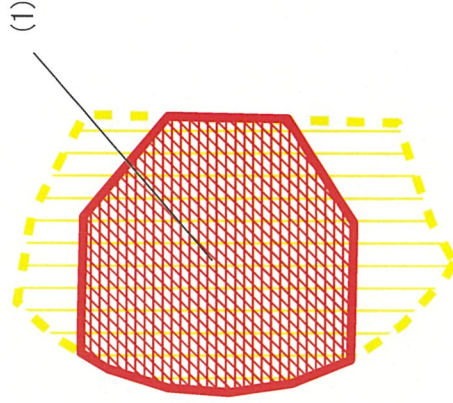
様式-3(土) 土砂災害警戒区域・土砂災害特別警戒区域 区域図(その2)		土砂災害警戒区域(土砂災害警戒区域指定の目的) 土砂災害特別警戒区域(土砂災害特別警戒区域指定の目的) 土砂災害警戒区域(土砂災害警戒区域指定の目的) 土砂災害特別警戒区域(土砂災害特別警戒区域指定の目的) 土砂災害警戒区域(土砂災害警戒区域指定の目的) 土砂災害特別警戒区域(土砂災害特別警戒区域指定の目的)	自然現象の種類 告示番号 告示年月日	土石流 茨城県告示第890号 令和6年8月22日	溪流番号 流点名 所在地	364-1-124 無名沢4 茨城県久慈郡大子町大字内大野
土砂災害警戒区域(土砂災害警戒区域指定の目的) 土砂災害特別警戒区域(土砂災害特別警戒区域指定の目的) 土砂災害警戒区域(土砂災害警戒区域指定の目的) 土砂災害特別警戒区域(土砂災害特別警戒区域指定の目的)		縮尺 1:1,000	告示年月日	告示年月日	告示年月日	告示年月日

土砂災害警戒区域等の指定に係る図書(その3)



土砂災害防止法施行令第2条の基準に該当する区域			自然現象の種類 告示番号 告示年月日 告示年月日	土石流 茨城県告示第890号 令和6年9月22日	溪流番号 溪流名 所在地 364-1-124 無名沢4 茨城県久慈郡大子町大字内大野
土砂災害防止法の施行令第3条の基準に該当する区域	土砂災害防止法の施行令第4条の基準に該当する区域				
土砂災害警戒区域・土砂災害特別警戒区域 区域図(その2)		縮尺 1:1,000			

土砂災害警戒区域等の指定に係る図書(その4)



0 25 50 100 m

様式-4(土)
土砂災害警戒区域・土砂災害特別警戒区域
の区域区分図
(土石流により建築物に作用すると想定される力)

土砂災害防止法施行令第二条の基準に該当する区域
土砂災害警戒区域に指定される場合、土石流
の移動速度が50km/hを超える区域
土砂災害防止法
土砂災害特別警戒区域に指定される場合、土石流
の移動速度が10mを超える場合、土石流等
の移動速度による力が50kN/m²を超える区域
土砂災害警戒区域
土砂災害特別警戒区域
それ以外の区域

自然現象
の種類
告示番号
告示年月日
縮尺
1:1,000

土石流
茨城県告示第890号
令和6年8月22日

364-I-124
無名沢4
茨城県八郷郡大子町大字内大野

