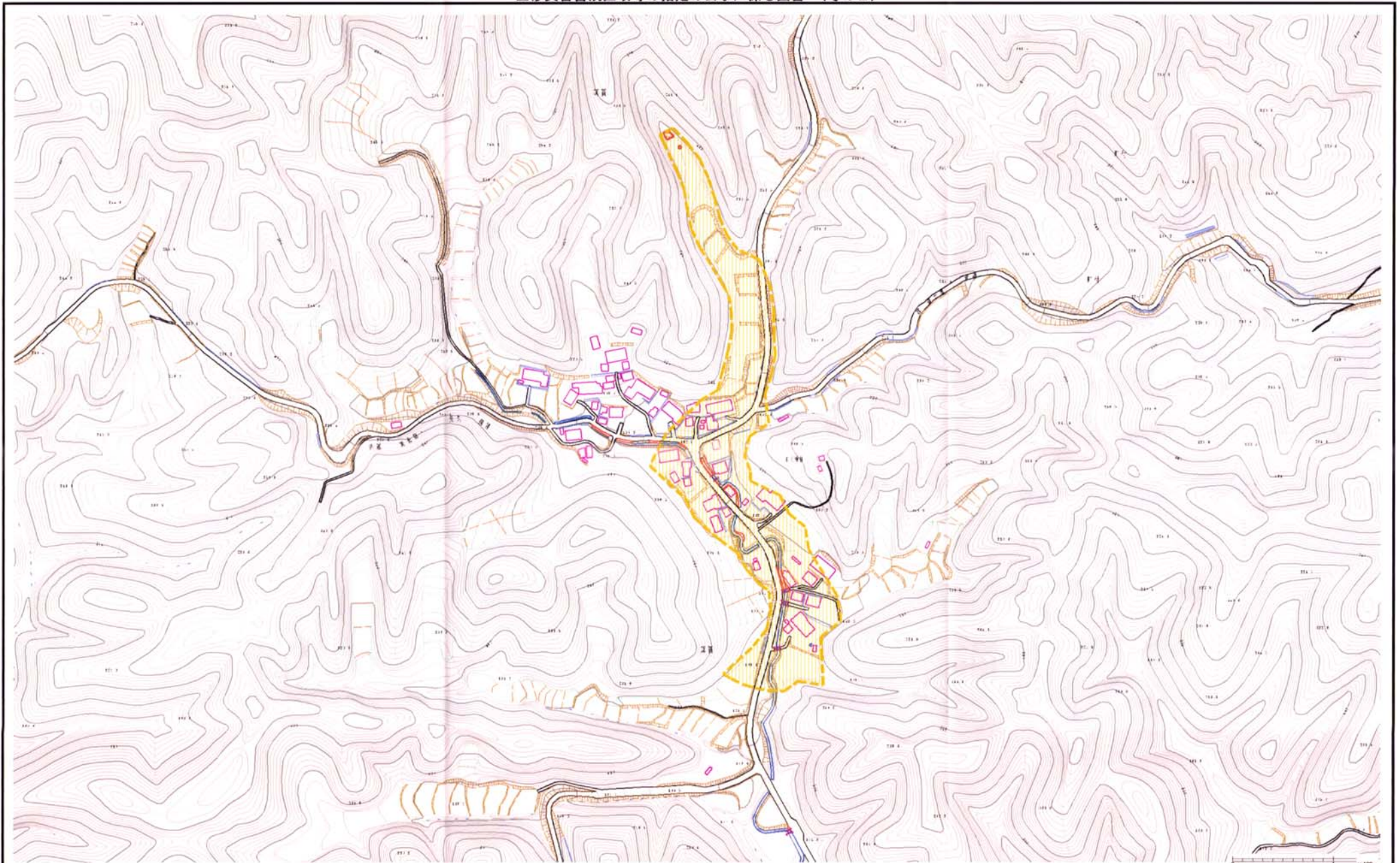


土砂災害警戒区域等の指定の公示に係る図書（その2）



様式-2（土）  
土砂災害警戒区域・土砂災害特別警戒区域 区分図（その2）

土砂災害防止法施行令第二条の基準に該当する区域		N	自然現象の種類	土石流	渓流番号	364-1-070-1
土砂災害防止法施行令第三条の基準に該当する区域			公示番号	茨城県告示第1906号	渓流名	鹿田和沢
土砂災害防止法施行令第三条の基準に該当する区域		縮尺 1:2,500	公示年月日	平成19年12月17日	所在地	茨城県久慈郡大子町大字冥賀
その他の区域						

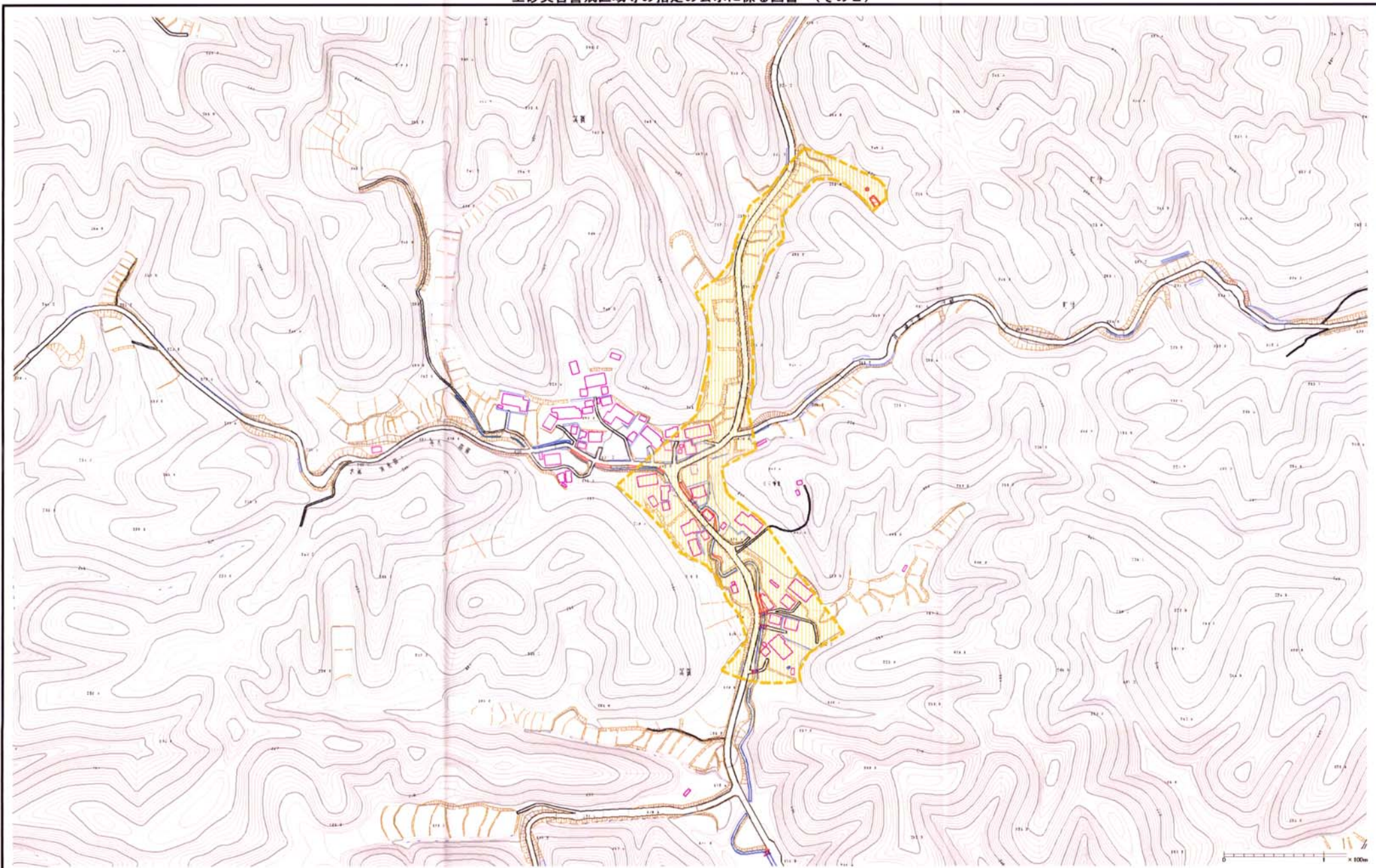
土砂災害警戒区域等の指定の公示に係る図書（その3）



様式-3（土）  
土砂災害警戒区域・土砂災害特別警戒区域 区分図（その3）

土砂災害防止法施行令第2条の基準に該当する区域			N	自然現象の種類	土石流	渓流番号	364-1-070-1
土砂災害防止法施行令第3条の基準に該当する区域				縮尺 1:2,500	公示番号	茨城県告示第1506号	渓流名
土砂災害防止法施行令第3条の基準に該当する区域					公示年月日	平成19年12月17日	所在地
その他の区域							

土砂災害警戒区域等の指定の公示に係る図書（その2）





様式-2 (土)  
土砂災害警戒区域・土砂災害特別警戒区域 区分図 (その2)

土砂災害防止法施行令第二条の基準に該当する区域		N 縮尺 1:2,500	自然現象の種類	土石流	渓流番号	364-1-070-2
土砂災害防止法施行令第三条の基準に該当する区域			公示番号	茨城県告示第1506号	渓流名	志田和沢
その他の区域			公示年月日	平成19年12月17日	所在地	茨城県久慈郡大子町大字冥賀

土砂災害警戒区域等の指定の公示に係る図書（その3）



様式-3 (土)  
土砂災害警戒区域・土砂災害特別警戒区域 区分図 (その3)

	土砂災害防止法施行令第二条の基準に該当する区域		N  縮尺 1:2,500	自然現象の種類	土石流	渓流番号	964-1-070-2
土砂災害防止法施行令第三条の基準に該当する区域	土石流の深さが1mを超える場合、土石等の移動による力が50kN/m <sup>2</sup> を超える区域			公示番号	茨城県告示第1506号	渓流名	志田和沢
	土石流の深さが1mを超える場合、土石等の移動による力が50kN/m <sup>2</sup> を超えない区域			公示年月日	平成19年12月17日	所在地	茨城県久慈郡大子町大字真賀
	その他の区域	