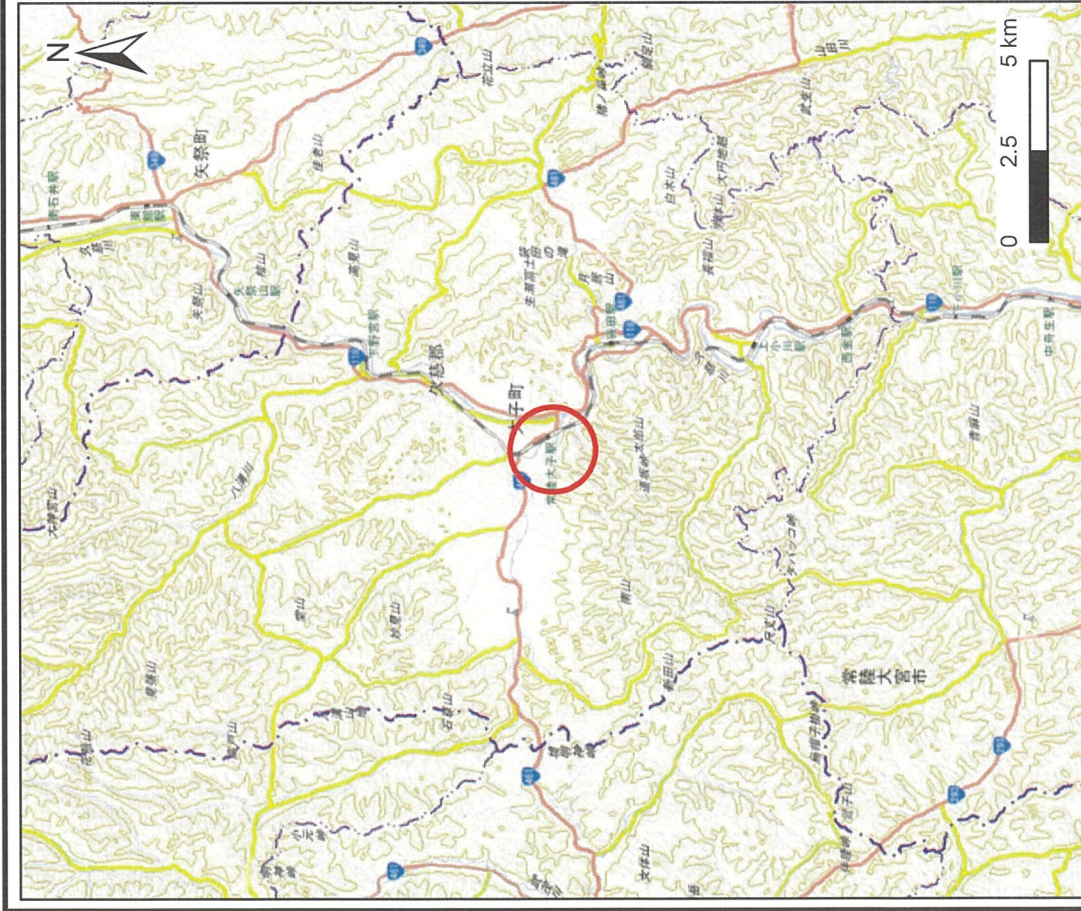
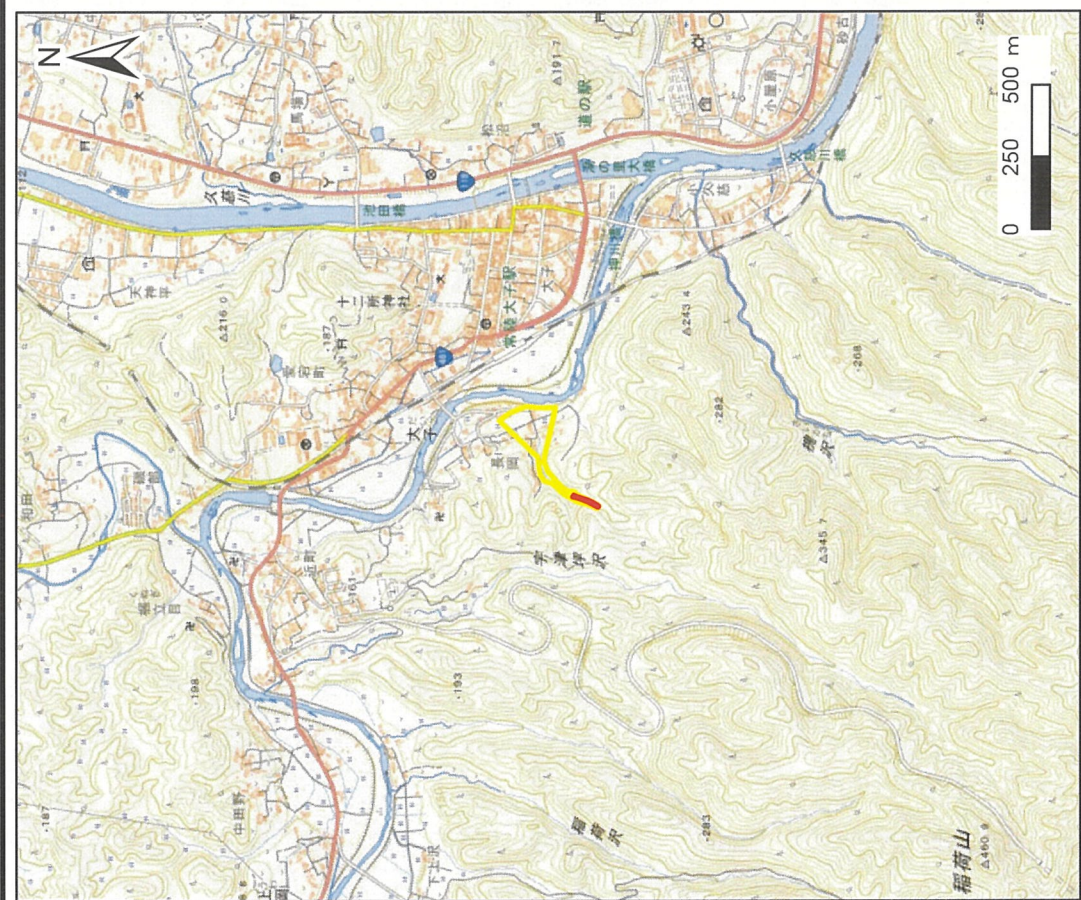


土砂災害警戒区域等の指定に係る図書(その1)



(1/200,000)

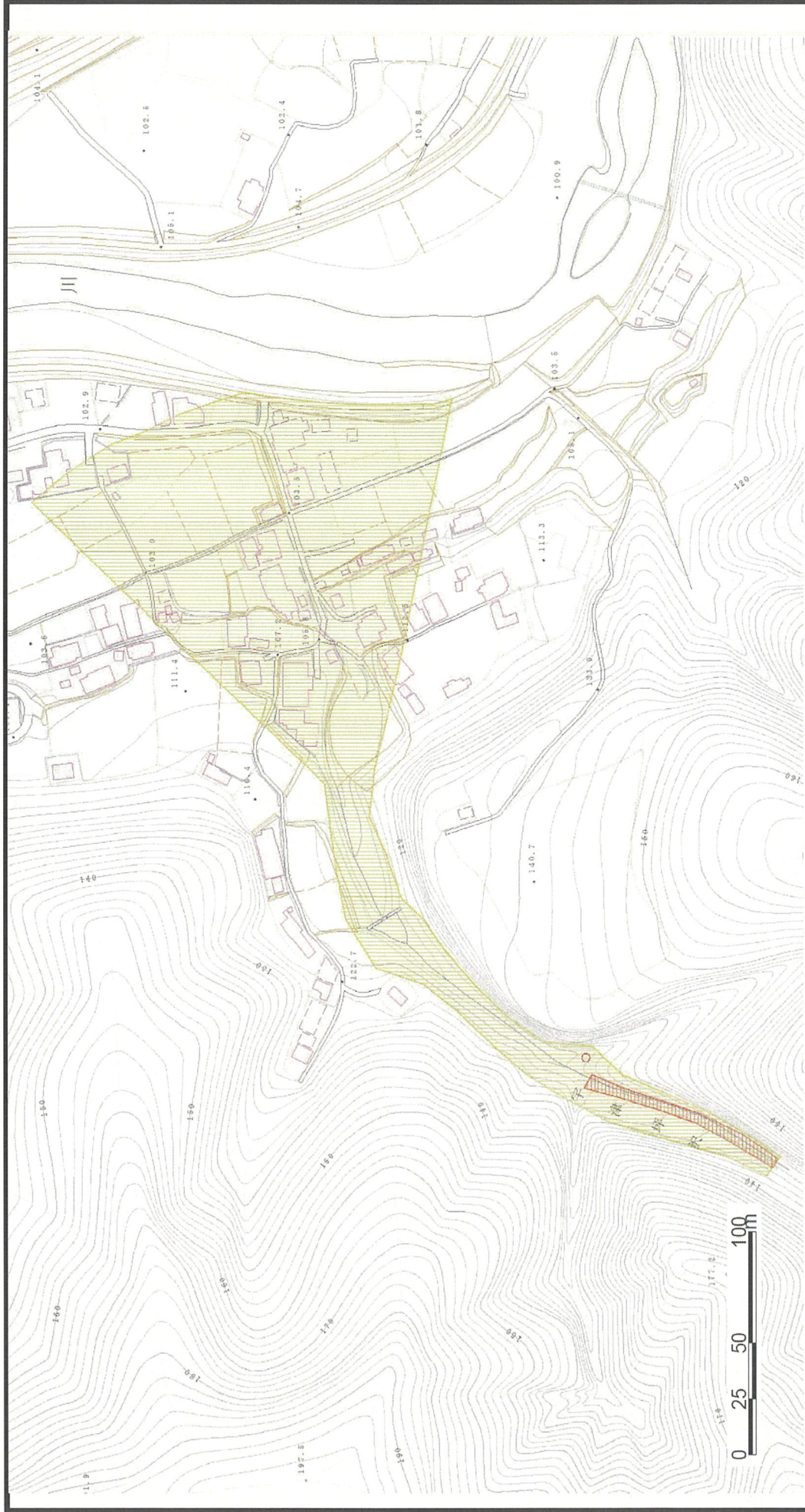


(1/25,000)

様式一(土) 土砂災害警戒区域・土砂災害特別警戒区域 位置図	自然現象の種類	土石流
	溪流番号	364-I-028
	溪流名	長岡沢
	所在地	茨城県久慈郡大子町大字大子

「測量法に基づく国土地理院長承認(複製) R 5JHf 390」 「本製品を複製する場合には、国土地理院の長の承認を得なければならない。」

土砂災害警戒区域等の指定に係る図書（その2）



様式一2(土) 土砂災害警戒区域・土砂災害特別警戒区域 区域図(その1)	土砂災害防止法施行令第二条の基準に該当する区域 土砂災害防止法施行令第三条の基準に該当する区域		縮尺 1:2,500	告示番号 告示年月日	土石流 茨城県告示第890号 令和6年8月22日	溪流番号 溪流名 所在地	364-I-028 長岡沢 茨城県久慈郡大子町 大字大子
	土砂の高さが1mを超える場合、土石等の移動による力が50kN/mを超える区域 土砂の高さが1mを超える場合、土石等の移動による力が50kN/mを超える区域 その他の区域	土砂災害防止法施行令第三条の基準に該当する区域					

土砂災害警戒区域等の指定に係る図書（その2）



様式一2(土) 土砂災害警戒区域・土砂災害特別警戒区域 区域図(その1)		土砂災害防止法施行令第二条の基準に該当する区域 土砂災害防止法施行令第三条の基準に該当する区域		土砂災害防止法施行令第二条の基準に該当する区域 土砂災害防止法施行令第三条の基準に該当する区域		縮尺 1:2,500		自然現象の種類 告示番号 告示年月日		土石流 茨城県告示第890号 令和6年8月22日		溪流番号 溪流名 所在地		364-I-028 長岡沢 茨城県久慈郡大子町 大字大子	
		土砂災害防止法施行令第二条の基準に該当する区域 土砂災害防止法施行令第三条の基準に該当する区域		土砂災害防止法施行令第二条の基準に該当する区域 土砂災害防止法施行令第三条の基準に該当する区域		縮尺 1:2,500		自然現象の種類 告示番号 告示年月日		土石流 茨城県告示第890号 令和6年8月22日		溪流番号 溪流名 所在地		364-I-028 長岡沢 茨城県久慈郡大子町 大字大子	

土砂災害警戒区域等の指定に係る図書(その3)

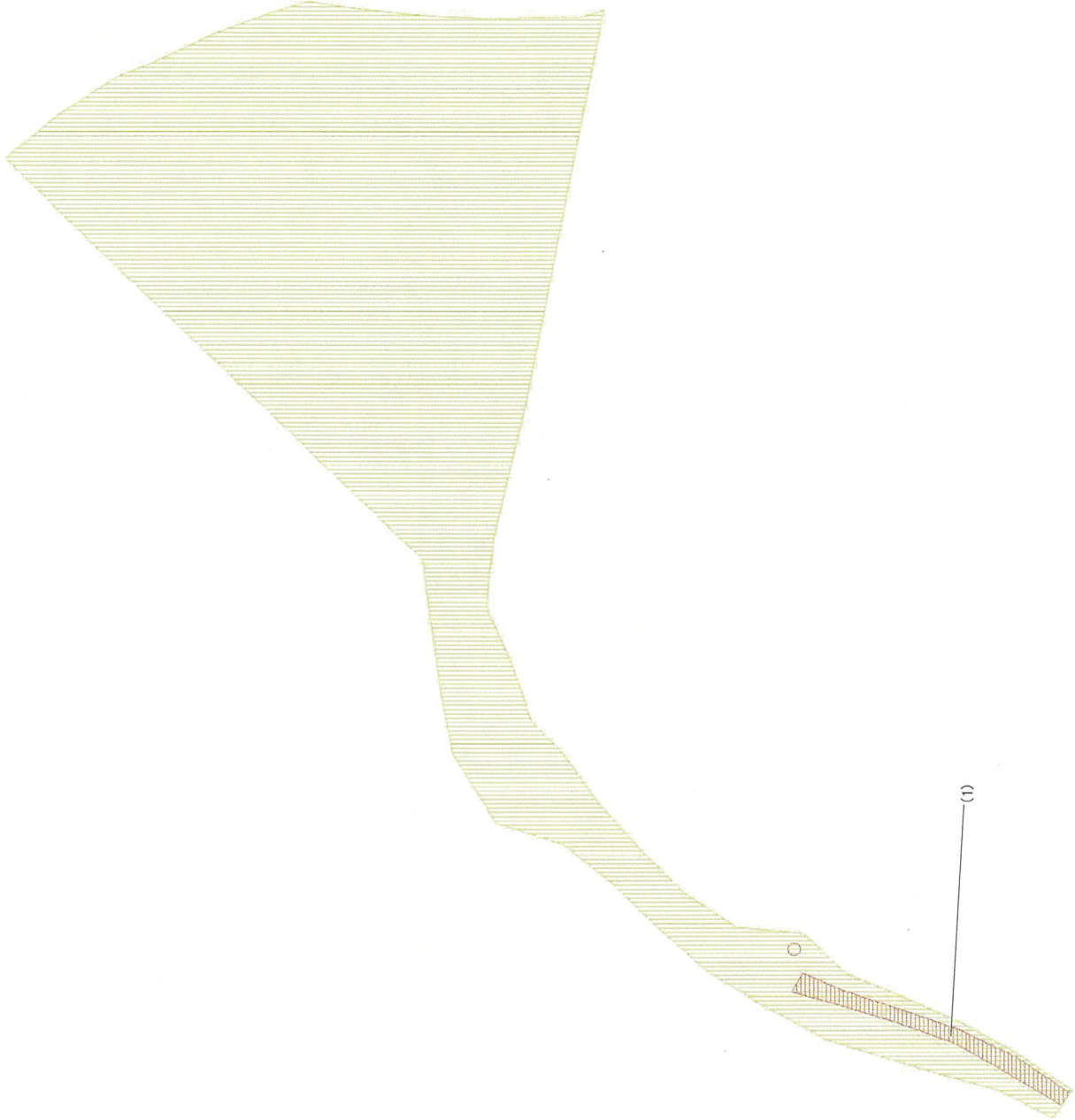


土砂災害警戒区域等指定に係る図書の作成 土砂災害警戒区域等指定に係る図書の作成 土砂災害警戒区域等指定に係る図書の作成 土砂災害警戒区域等指定に係る図書の作成 土砂災害警戒区域等指定に係る図書の作成		自然現象の種類 告示番号 告示年月日	土石流 土砂災害警戒区域等指定に係る図書の作成 告示年月日	河川番号 河川名 所在地
縮尺 1:1,000		364-1-028 河川名 長岡沢 所在地 茨城県久慈郡大子町 大字大子	告示年月日 令和08年08月22日	告示年月日 令和08年08月22日

様式-3(土)
 土砂災害警戒区域・土砂災害特別警戒区域区域図(その2)

0 20 40m

土砂災害警戒区域等の指定の公示に係る図書(その4)



0 20 40m

様式一4(土) 土砂災害警戒区域・土砂災害特別 警戒区域の区域区分図(土石流によ り建築物に作用すると想定される力)	土砂災害防止法第14条第2項の基準に該当する区域 土砂災害防止法第15条第1項の基準に該当する区域 土砂災害防止法第16条第1項の基準に該当する区域 土砂災害防止法第17条第1項の基準に該当する区域 土砂災害防止法第18条第1項の基準に該当する区域 土砂災害防止法第19条第1項の基準に該当する区域 土砂災害防止法第20条第1項の基準に該当する区域	自然現象 の種類 告示番号 告示年月日	土石流 茨城県告示第890号 令和6年8月22日	流域番号 流域名 所在地	364-1-028 長岡沢 茨城県久慈郡大子町 大字大字
	縮尺 1:1,000	N			

