土砂災害警戒区域等の指定の公示に係る図書（その1）

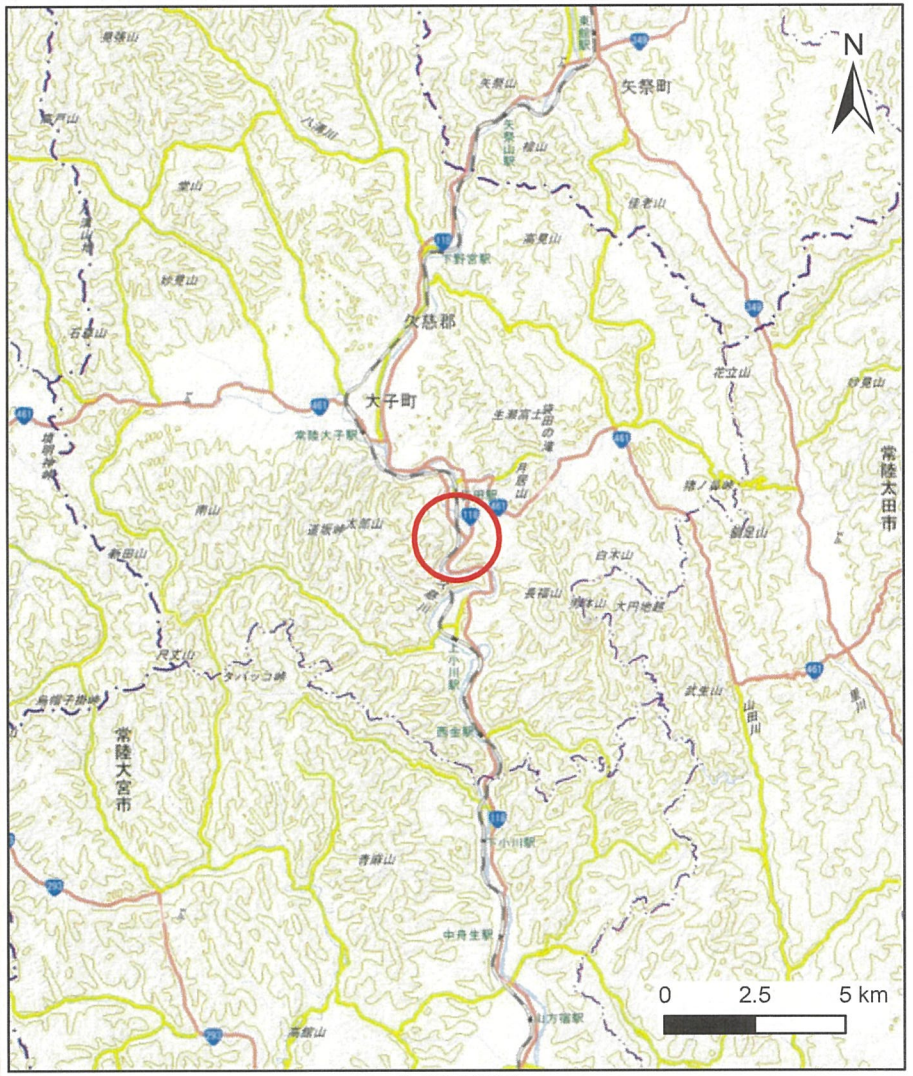

（1/200,000）

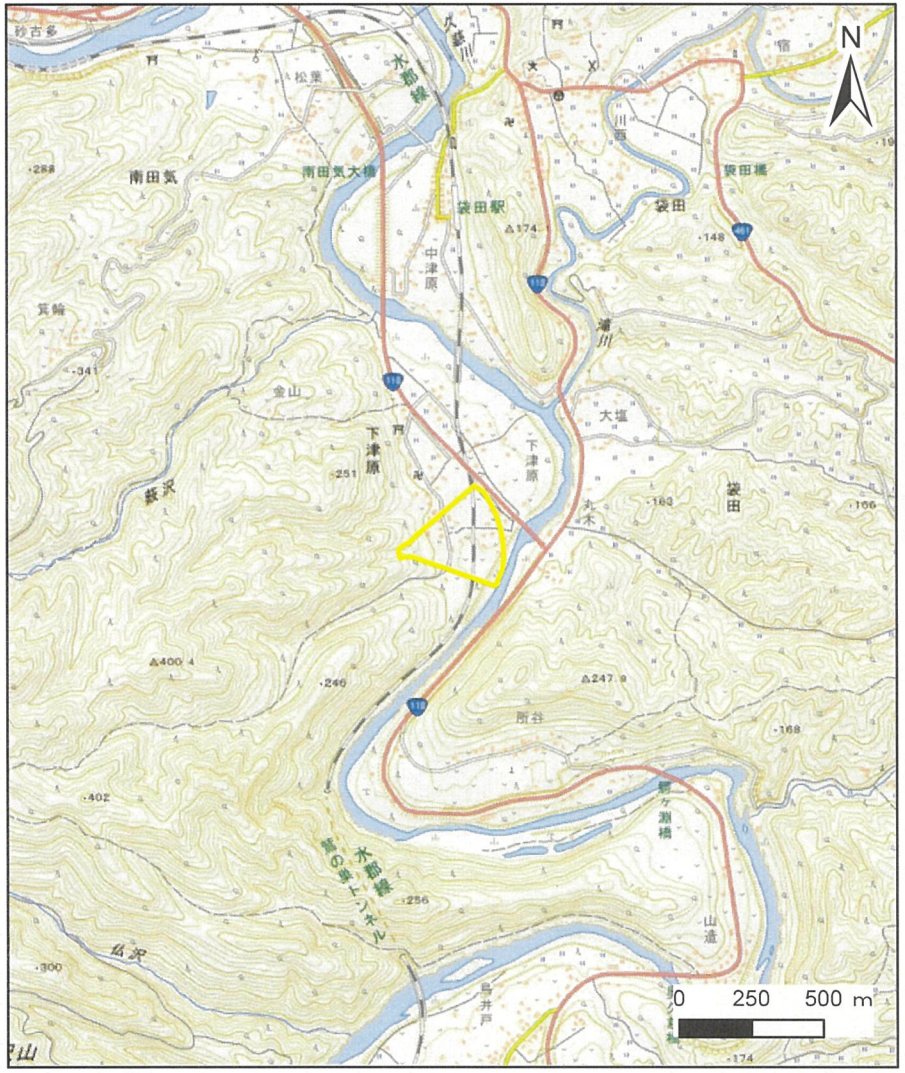

（1/25,000）

様式－1（土） 土砂災害警戒区域・土砂災害特別警戒区域 位置図	自然現象の種類	土石流
	渓流番号	364－Ⅰ－020
	渓流名	無名沢1
	所在地	茨城県久慈郡大子町大字下津原

「測量法に基づく国土地理院長承認（複製） R 5JHf 390」「本製品を複製する場合には、国土地理院の長の承認を得なければならない。」

土砂災害警戒区域等の指定の公示に係る図書（その2）

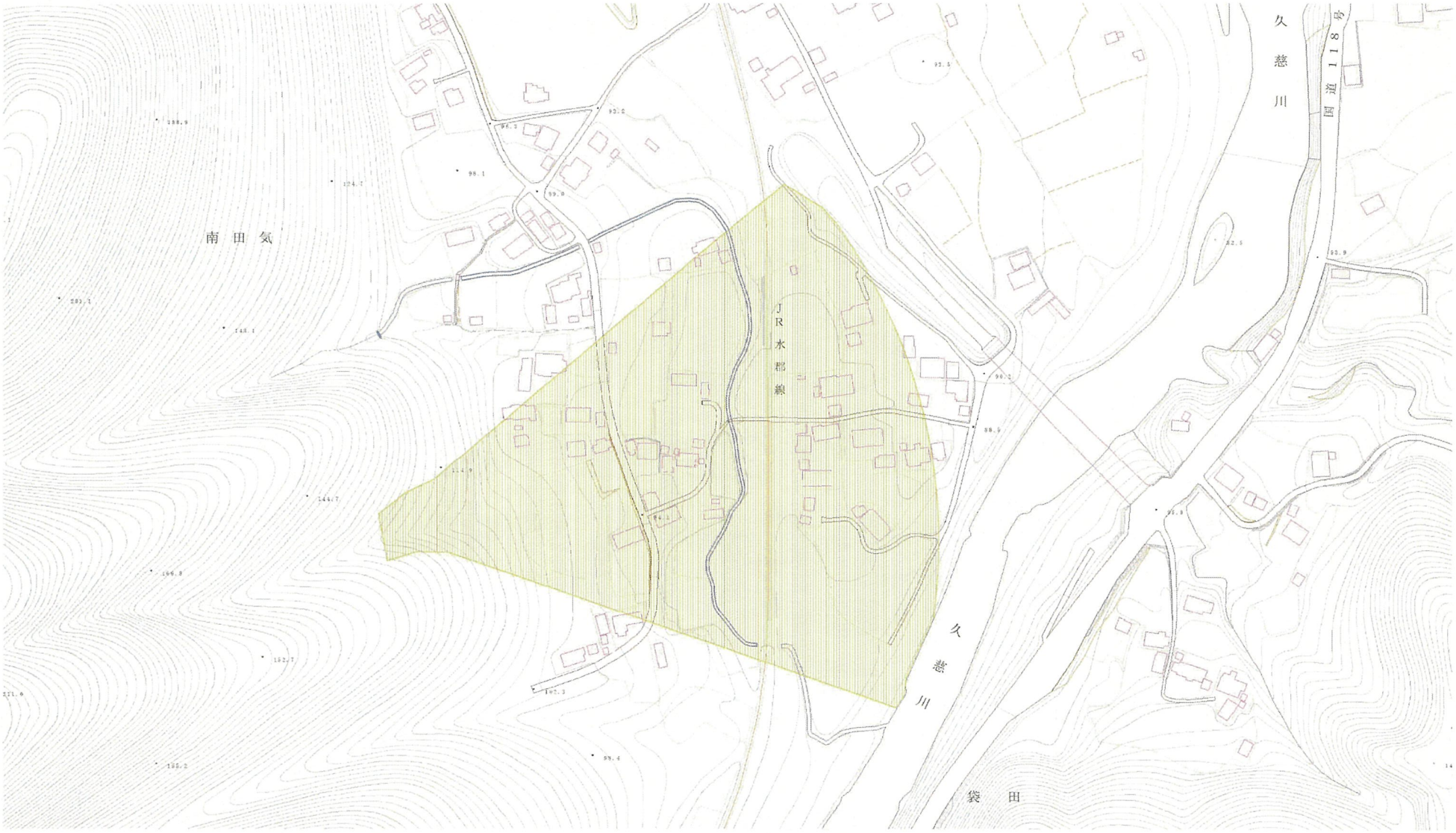

0 25 50 100 m

様式－2（土）

土砂災害警戒区域・土砂災害特別警戒区域
区域図（その1）

土砂災害防止法施行令第二条の基準に該当する区域		
土砂災害防止法施行令第三条の基準に該当する区域	土石流の高さが1m超える場合、土石等の移動による力が50kN/㎡を超える区域	
	土石流の高さが1m超える場合、土石等の移動による力が50kN/㎡を超えない区域	
	その他の区域	

N

縮尺 1:2,500

自然現象の種類	土石流	渓流番号	364-Ⅰ-020
告示番号	茨城県告示第890号	渓流名	無名沢1
告示年月日	令和6年8月22日	所在地	茨城県久慈郡大子町大字下津原

土砂災害警戒区域等の指定の公示に係る図書（その2）

0　25　50　100 m

様式－2（土）

土砂災害警戒区域・土砂災害特別警戒区域
区域図（その1）

土砂災害防止法施行令第二条の基準に該当する区域		
土砂災害防止法施行令第三条の基準に該当する区域	土石流の高さが1m超える場合、土石等の移動による力が50kN/㎡を超える区域	
	土石流の高さが1m超える場合、土石等の移動による力が50kN/㎡を超えない区域	
	その他の区域	

N

縮尺
1:2,500

自然現象の種類	土石流	渓流番号	364-Ⅰ-020
告示番号	茨城県告示第890号	渓流名	無名沢1
告示年月日	令和6年8月22日	所在地	茨城県久慈郡大子町大字下津原

土砂災害警戒区域等の指定の公示に係る図書（その3）

0 20 40m

様式－3(土) 土砂災害警戒区域・土砂災害特別警戒区域区域図(その2)	土砂災害防止法施行令第二条の基準に該当する区域 土砂災害特別警戒区域 土砂災害防止法施行令第三条の基準に該当する区域 その他の区域	縮尺 1:1,000	自然現象の種類	土石流	渓流番号	364-Ⅰ-020
			告示番号	茨城県告示第890号	渓流名	無名沢1
			告示年月日	令和6年8月22日	所在地	茨城県久慈郡大子町大字下津原

様式－3(土) 土砂災害警戒区域・土砂災害特別警戒区域区域図(その2)	土砂災害防止法施行令第二条の基準に該当する区域 土砂災害防止法施行令第二条の基準に該当する区域	土石流の発生が1m超える場合、土石流の衝撃による力が10kN/m²を超える区域 土石流の発生が1m超える場合、土石流の衝撃による力が10kN/m²を超えない区域 その他の区域	縮尺 1:1,000	自然現象の種類	土石流	渓流番号	364－1－020
				告示番号	茨城県告示第890号	渓流名	無名沢1
				告示年月日	令和6年8月22日	所在地	茨城県久慈郡大子町大字下津原

土砂災害警戒区域等の指定の公示に係る図書（その4）



0　20　40m

様式ー4（土） 土砂災害警戒区域・土砂災害特別警戒区域の区域区分図（土石流により建築物に作用すると想定される力）	土砂災害防止法施行令第二条の基準に該当する区域		N 縮尺 1:1,000	自然現象の種類	土石流	渓流番号	364－Ⅰ－020
	土砂災害防止法施行令第二条の基準に該当しない区域 土石流の高さが1mを超えるが、土石等の衝撃による力が10kN/m²を超えない区域			告示番号	茨城県告示第890号	渓流名	無名沢1
	土石流の高さが1mを超えるが、土石等の衝撃による力が10kN/m²を超えない区域 その他の区域			告示年月日	令和6年8月22日	所在地	茨城県久慈郡大子町大字下津原

土砂災害警戒区域等の指定の公示に係る図書　（その５）

区分番号	力の大きさのうち最大のもの（kN/m^2）	土石流の高さ（m）
－	－	－

区分番号	力の大きさのうち最大のもの（kN/m^2）	土石流の高さ（m）

様式－５（土） 建築物の構造の規制に必要な衝撃に関する事項	自然現象の種類	土石流	渓流番号	364-Ⅰ-020
	告示番号	茨城県告示第890号	渓流名	無名沢1
	告示年月日	令和6年8月22日	所在地	茨城県久慈郡大子町 大字下津原