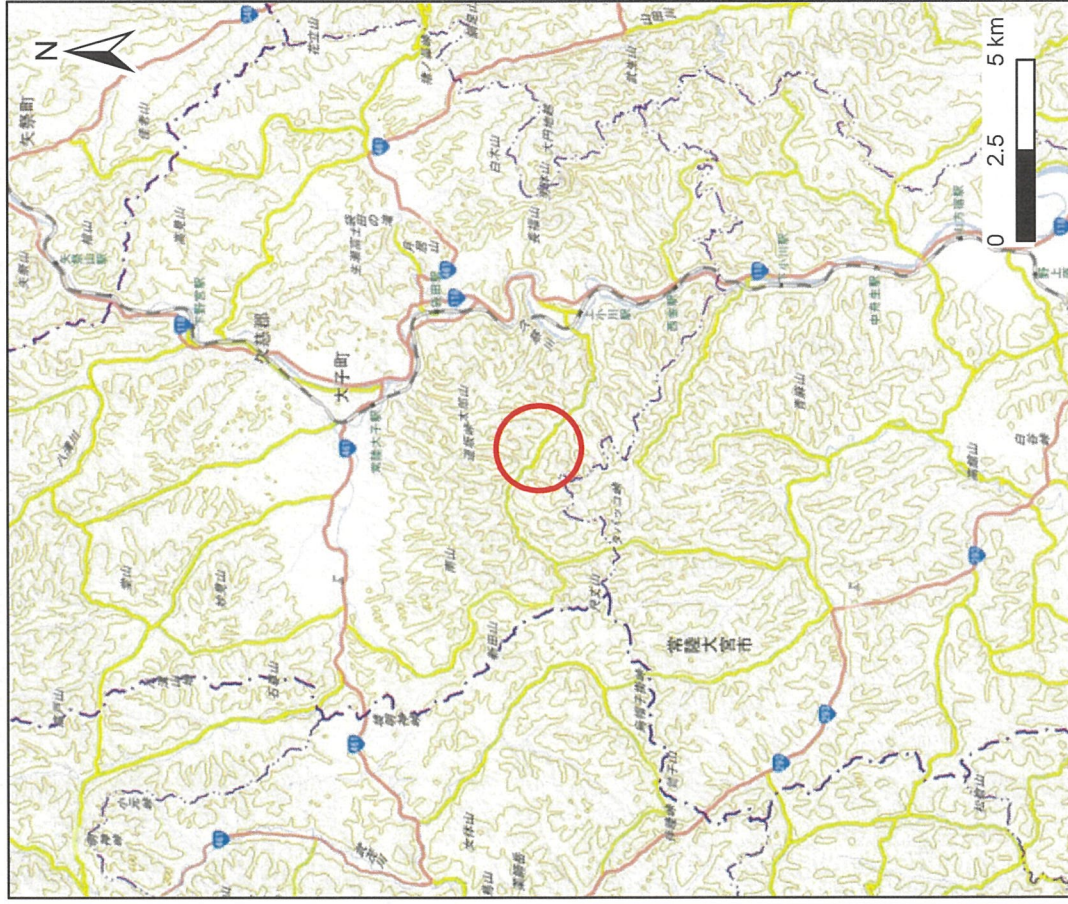


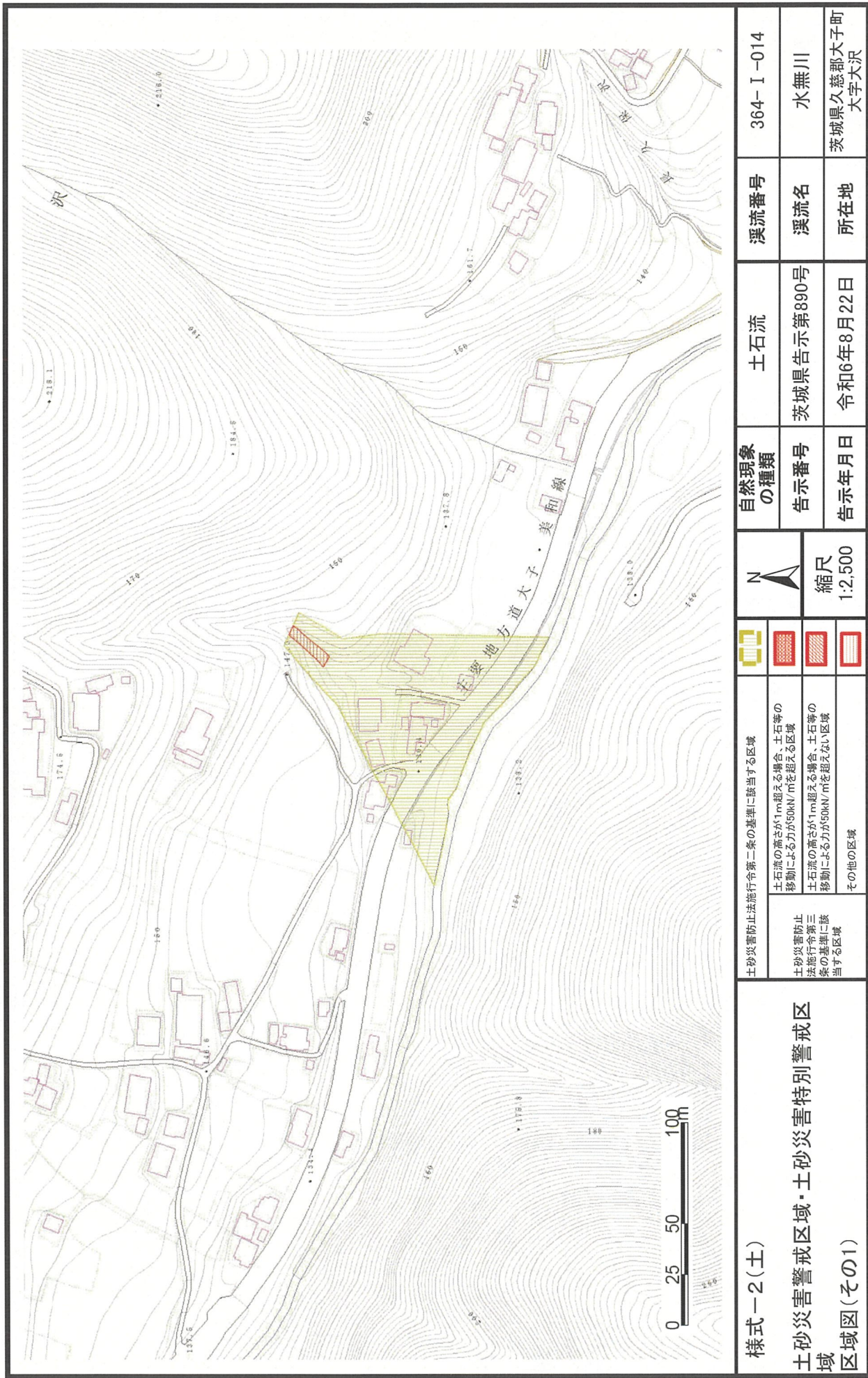
土砂災害警戒区域等の指定に係る図書(その1)



様式一1(土) 土砂災害警戒区域・土砂災害特別警戒区域 位置図	自然現象の種類	土石流
	溪流番号	364-I-014
	溪流名	水無川
	所在地	茨城県久慈郡大子町大字大沢

「測量法に基づき国土地理院長承認(複製) R 5JHF 390」 「本製品を複製する場合には、国土地理院の長の承認を得なければならない。」

土砂災害警戒区域等の指定に係る図書（その2）



様式一2(土) 土砂災害警戒区域・土砂災害特別警戒区域 区域図(その1)	土砂災害防止法施行令第二条の基準に該当する区域 土砂災害防止法施行令第三条の基準に該当する区域	土砂の高さが1mを超える場合、土石等の移動による力が50kN/mを超える区域 土砂の高さが1mを超える場合、土石等の移動による力が50kN/mを超えない区域 その他の区域	縮尺 1:2,500	自然現象の種類 告示番号 告示年月日	土石流 茨城県告示第890号 令和6年8月22日	溪流番号 溪流名 所在地	364-I-014 水無川 茨城県久慈郡大子町 大字大沢
---	--	---	---------------	--------------------------	--------------------------------	--------------------	---------------------------------------

土砂災害警戒区域等の指定に係る図書（その2）



様式一-2(土)

土砂災害警戒区域・土砂災害特別警戒区域
区域図(その1)

土砂災害防止法施行令第二条の基準に該当する区域

土砂災害防止
法施行令第三
条の基準に該
当する区域

土砂の高さが1mを超える場合、土石等の
移動による力が50kN/m²を超える区域
土砂の高さが1mを超える場合、土石等の
移動による力が50kN/m²を超えない区域
その他の区域



縮尺
1:2,500

自然現象
の種類

告示番号

告示年月日

土石流

茨城県告示第890号

令和6年8月22日

溪流番号

水無川

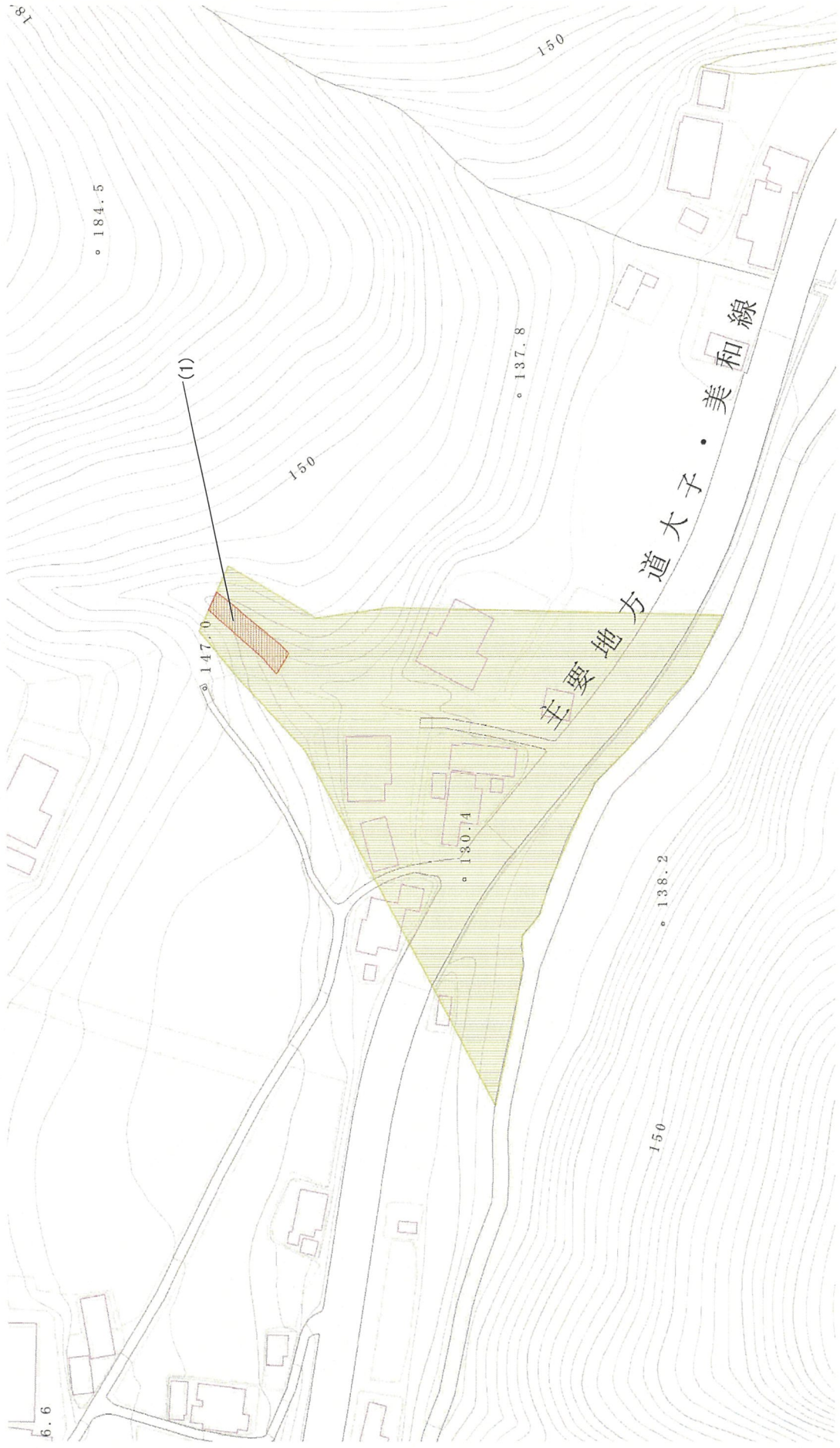
所在地

364-I-014

水無川

茨城県久慈郡大子町
大字大沢

土砂災害警戒区域等の指定に係る図書(その3)




様式-3(土) 土砂災害警戒区域・土砂災害特別警戒区域区域図(その2)	土砂災害防止法施行令第2条の基準に該当する区域 土石流の高さが1mを超える場合、土石流の移動による力が50kN/m ² を超える区域 土石流の高さが1mを超える場合、土石流の移動による力が50kN/m ² を超えない区域 その他の区域	国土院 国土院 国土院 国土院	自然現象の種類 告示番号 告示年月日	土石流 茨城県告示第890号 令和6年8月22日	溪流番号 溪流名 所在地	364-I-014 水無川 茨城県久慈郡大子町 大字大沢
	縮尺 1:1,000					

土砂災害警戒区域等の指定に係る図書(その3)



様式一(3)(土)				土砂災害防止法施行令第二条の基準に該当する区域 土石流の高さが1mを超える場合、土石等の移動による力が50kN/m ² を超える区域 土砂災害防止法施行令第三条の基準に該当する区域 土石流の高さが1mを超える場合、土石等の移動による力が50kN/m ² を超えない区域 その他の区域		364-1-014 水無川 茨城県久慈郡大子町 大字大沢	
土砂災害警戒区域・土砂災害特別警戒区域区域図(その2)		土砂災害防止法施行令第三条の基準に該当する区域 土石流の高さが1mを超える場合、土石等の移動による力が50kN/m ² を超える区域 土砂災害防止法施行令第三条の基準に該当する区域 土石流の高さが1mを超える場合、土石等の移動による力が50kN/m ² を超えない区域 その他の区域		自然現象の種類 告示番号 告示年月日		土石流 茨城県告示第890号 令和6年8月22日	
		縮尺 1:1,000		所在			

土砂災害警戒区域等の指定の公示に係る図書(その4)



様式一4(土)
土砂災害警戒区域・土砂災害特別
警戒区域の区域区分図(土石流によ
り建築物に作用すると想定される力)

土砂災害防止法施行令第3条の基準に該当する区域	土砂災害防止法施行令第3条の基準に該当する区域
土石流の高さが1mを超える場合、土石等の移動による力が50kN/m ² を超える区域	土石流の高さが1mを超える場合、土石等の移動による力が50kN/m ² を超える区域
土石流の高さが1mを超える場合、土石等の移動による力が50kN/m ² を超えない区域	土石流の高さが1mを超える場合、土石等の移動による力が50kN/m ² を超えない区域
その他の区域	その他の区域

縮尺
1:1,000

自然現象の種類	土石流	渓流番号	364-I-014
告示番号	茨城県告示第890号	溪流名	水無川
告示年月日	令和6年8月22日	所在地	茨城県久慈郡大子町 大字大沢

