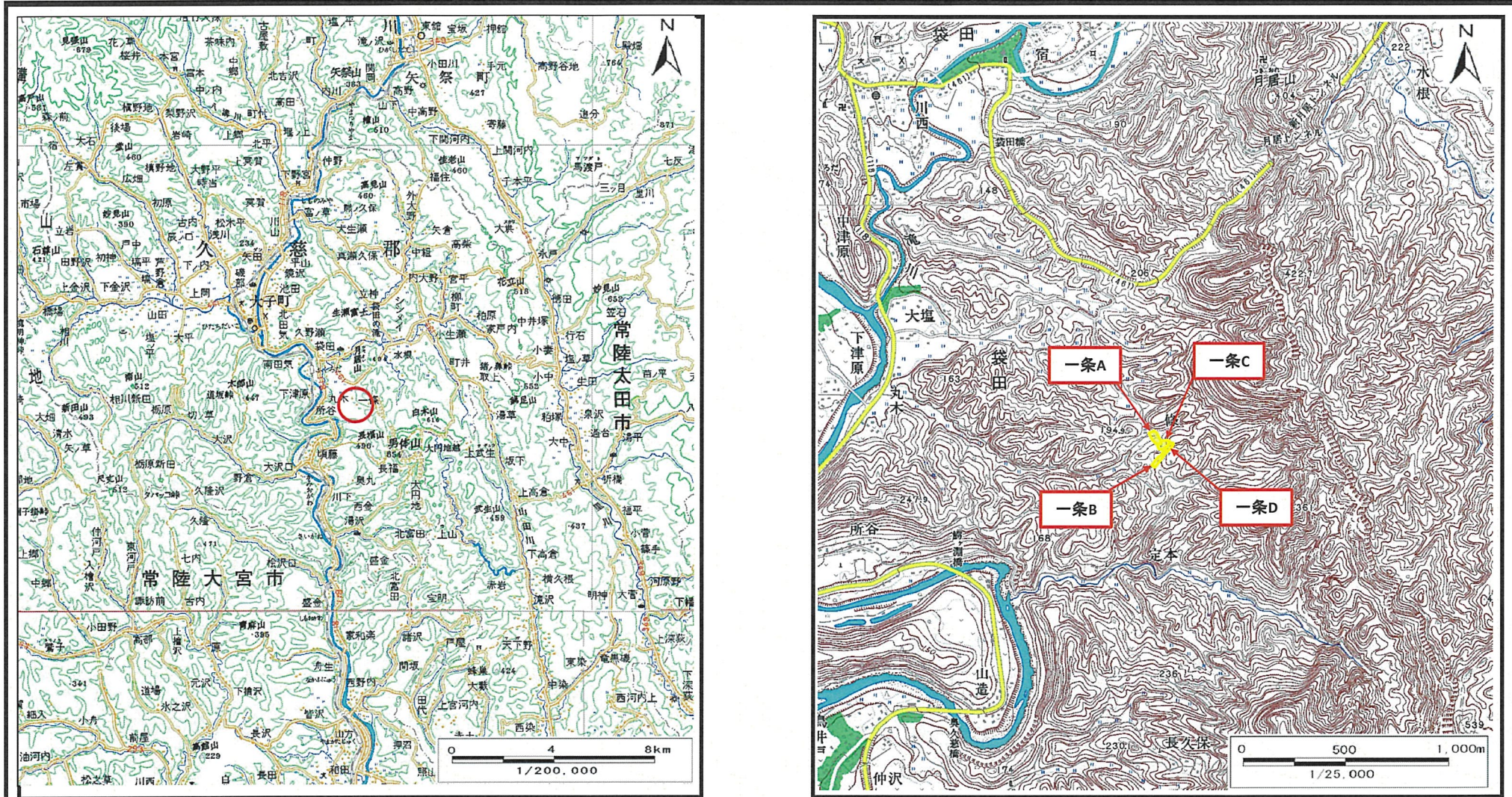


土砂災害警戒区域等の指定の公示に係る図 (その1)



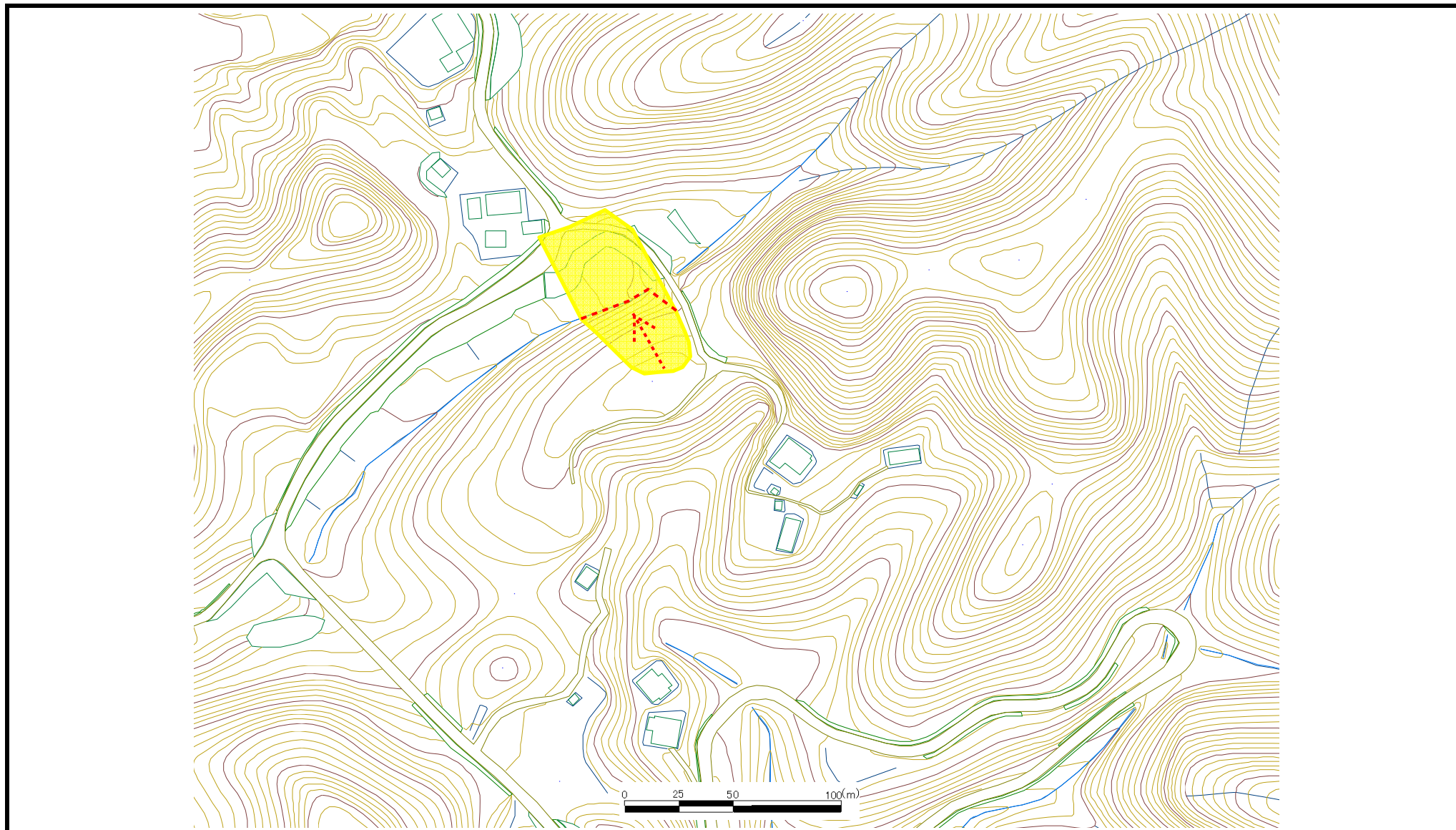
(1/200,000)

(1/25,000)

様式-1 (地) 土砂災害警戒区域・土砂災害特別警戒区域 位置図	自然現象の種類	地滑り
	箇所番号	27
	箇所名	一条
	地滑り区域名	一条A~D
	所在地	茨城県久慈郡大子町袋田

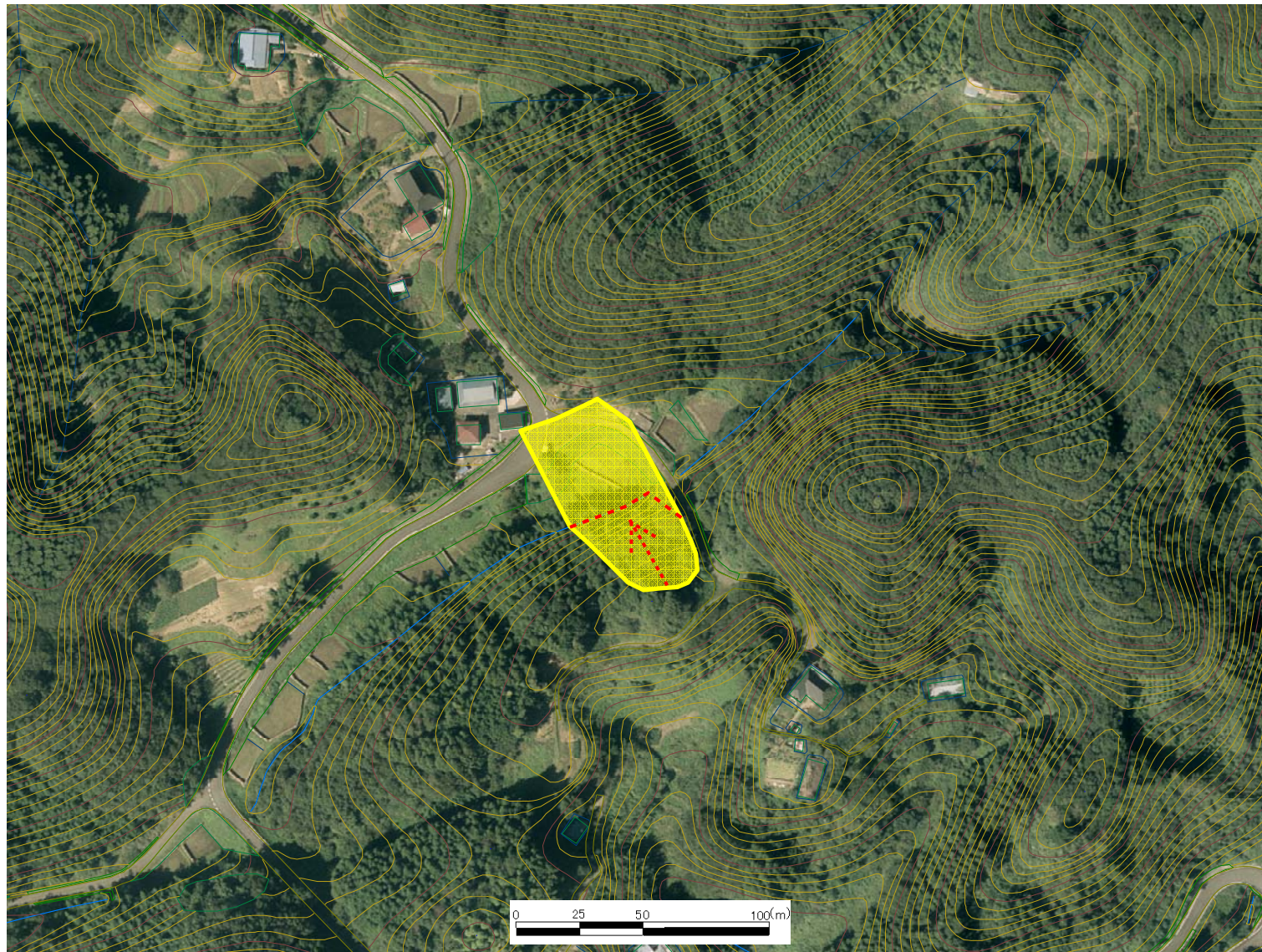
この地図は、国土地理院長の承認を得て、同院発行の数値地図20000 (地図画像) 及び数値地図25000 (地図画像) を複製したものである。(承認番号 平23情複、第701号)

土砂災害警戒区域等の指定の公示に係る図書（その2）



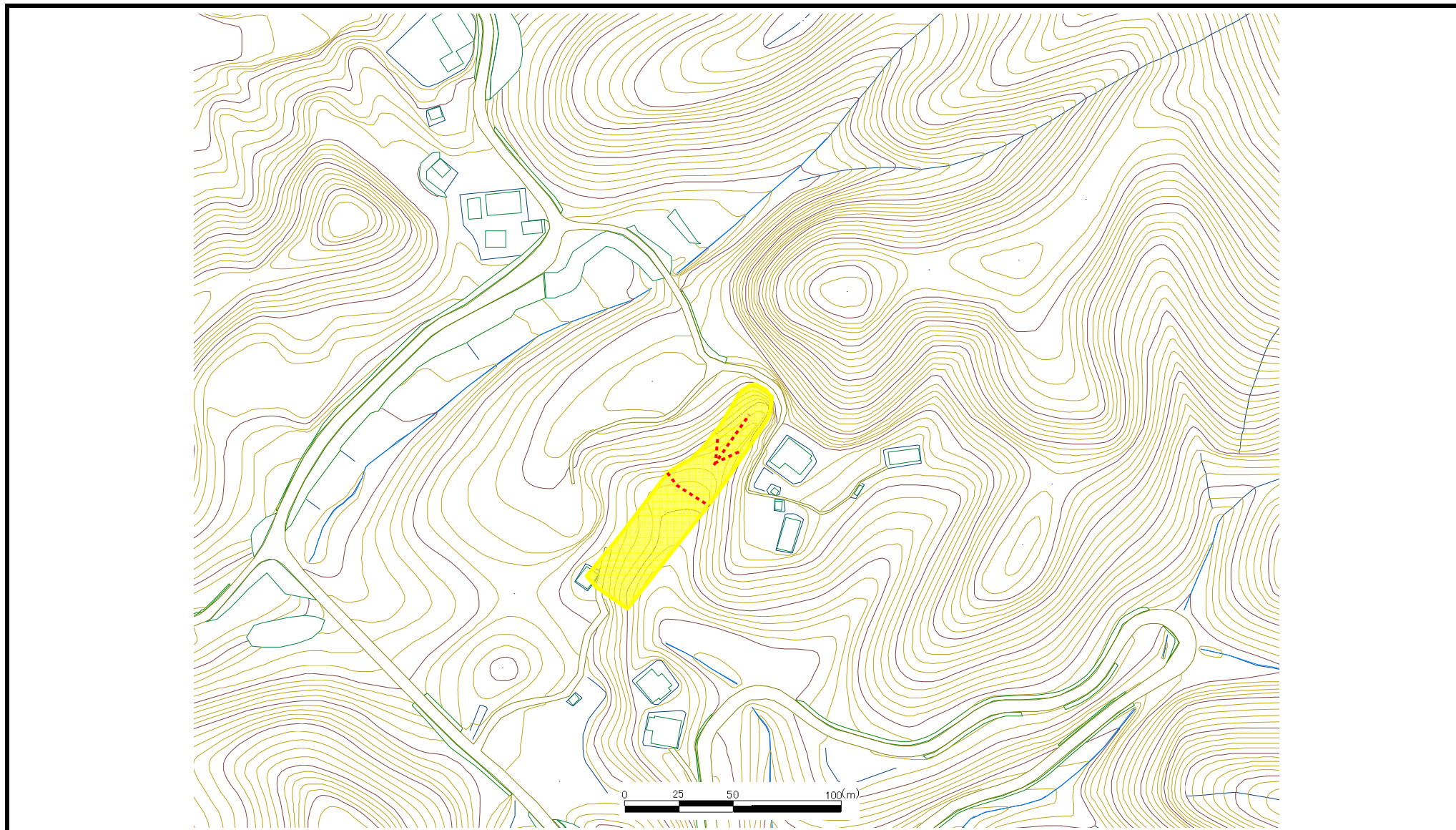
様式-2(地) 土砂災害警戒区域・土砂災害特別警戒区域 区域図	土砂災害防止法施行令第二条 の基準に該当する区域 (土砂災害警戒区域)		N 	自然現象 の種類	地滑り	箇所番号	27	箇所名	一条
	土砂災害防止法施行令第三条 の基準に該当する区域 (土砂災害特別警戒区域)			縮尺 1:2,500	告示番号	茨城県告示第153号	地滑り区域名	一条A	
					告示年月日	平成27年2月19日	所在地	茨城県久慈郡大子町袋田	

土砂災害警戒区域等の指定の公示に係る図書（その3）



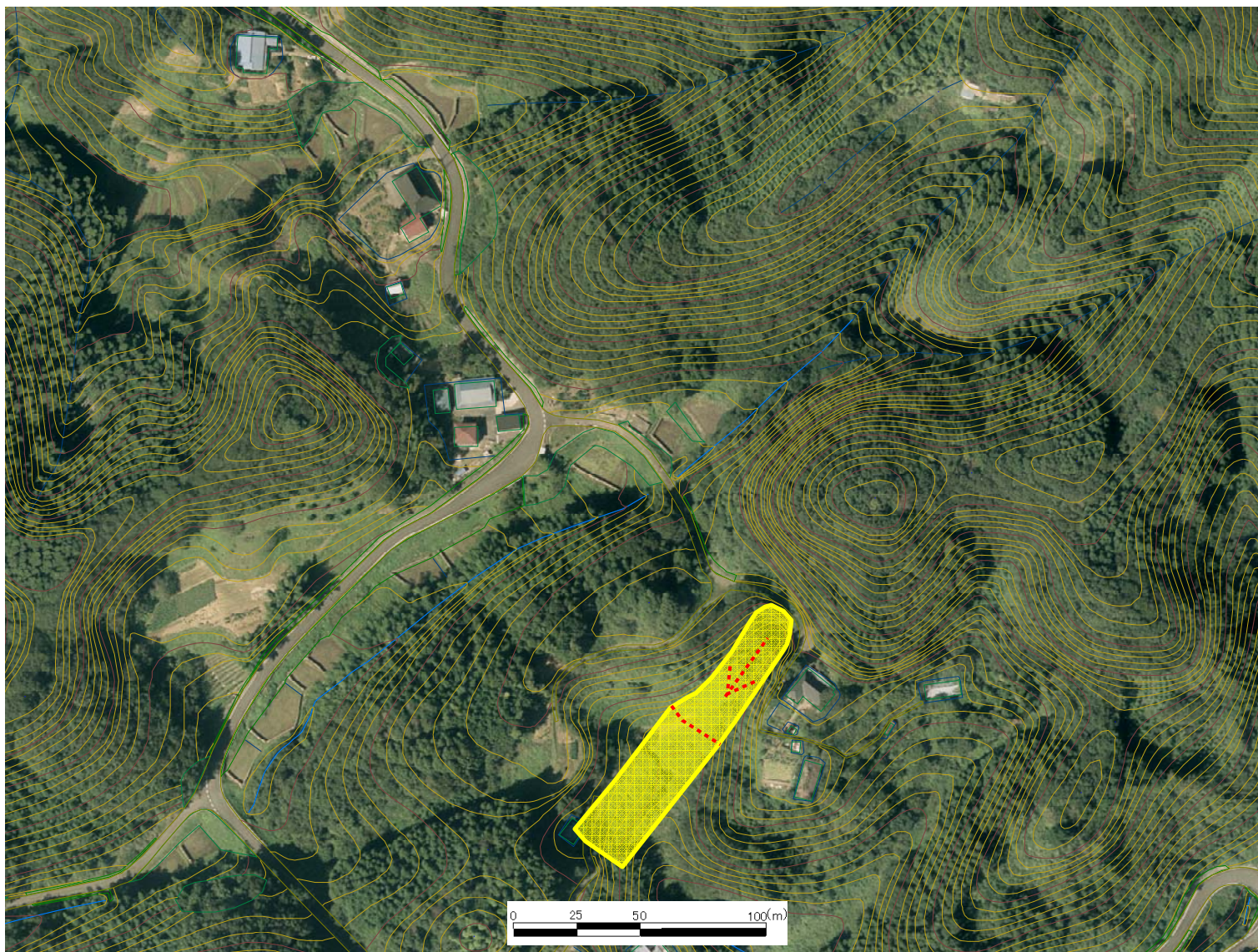
様式－3（地） 土砂災害警戒区域・土砂災害特別警戒区域 区域図	土砂災害防止法施行令第二条 の基準に該当する区域 （土砂災害警戒区域）		N 	自然現象 の種類	地滑り	箇所番号	27	箇所名	一条
	土砂災害防止法施行令第三条 の基準に該当する区域 （土砂災害特別警戒区域）			縮尺 1:2,500	告示番号	茨城県告示第153号	地滑り区域名	一条A	
					告示年月日	平成27年2月19日	所在地	茨城県久慈郡大子町袋田	

土砂災害警戒区域等の指定の公示に係る図書（その2）



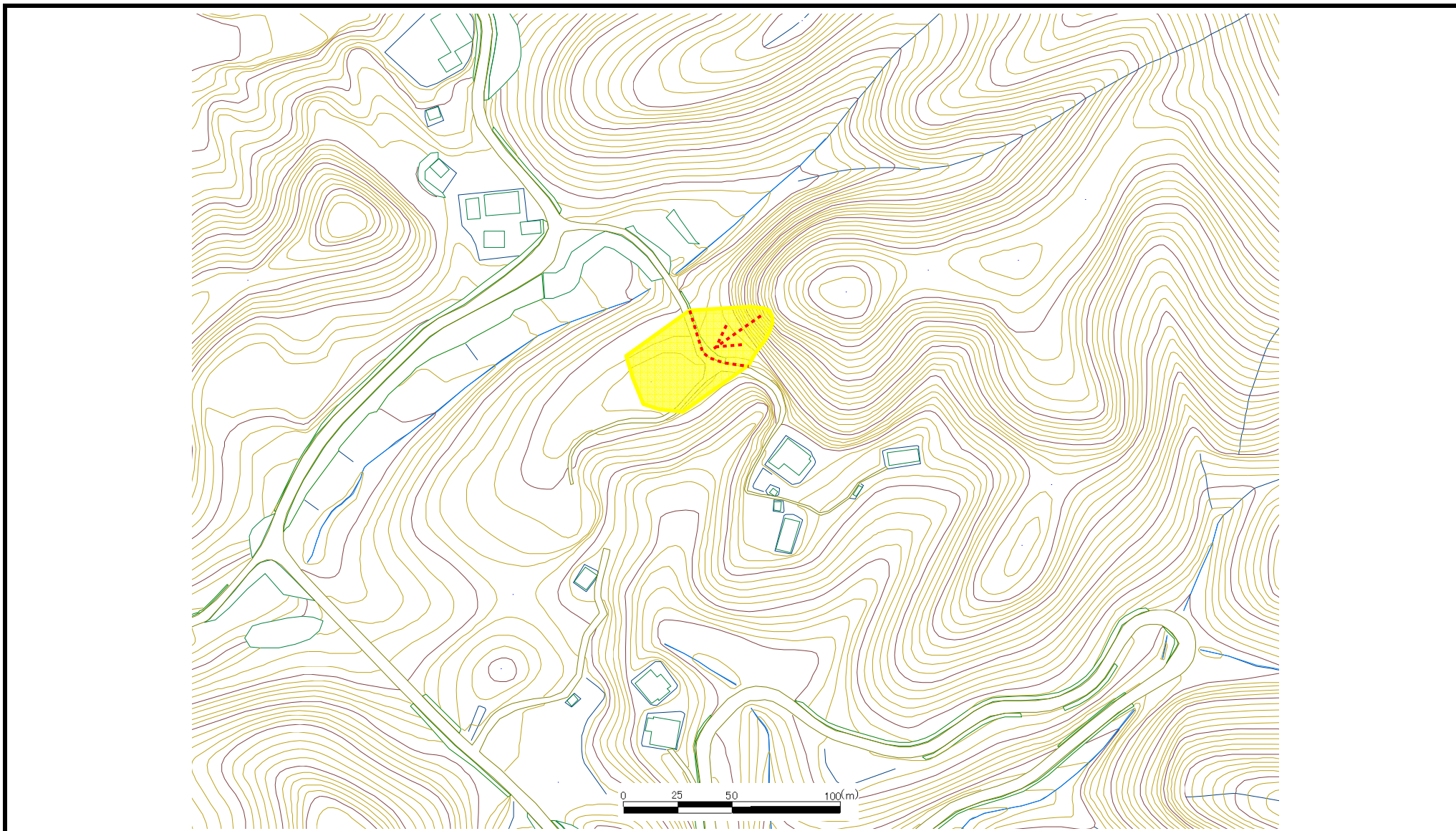
様式－2（地） 土砂災害警戒区域・土砂災害特別警戒区域 区域図	土砂災害防止法施行令第二条 の基準に該当する区域 （土砂災害警戒区域）		N 	自然現象 の種類	地滑り	箇所番号	27	箇所名	一条
	土砂災害防止法施行令第三条 の基準に該当する区域 （土砂災害特別警戒区域）			縮尺 1:2,500	告示番号	茨城県告示第153号	地滑り区域名	一条B	
					告示年月日	平成27年2月19日	所在地	茨城県久慈郡大子町袋田	

土砂災害警戒区域等の指定の公示に係る図書（その3）



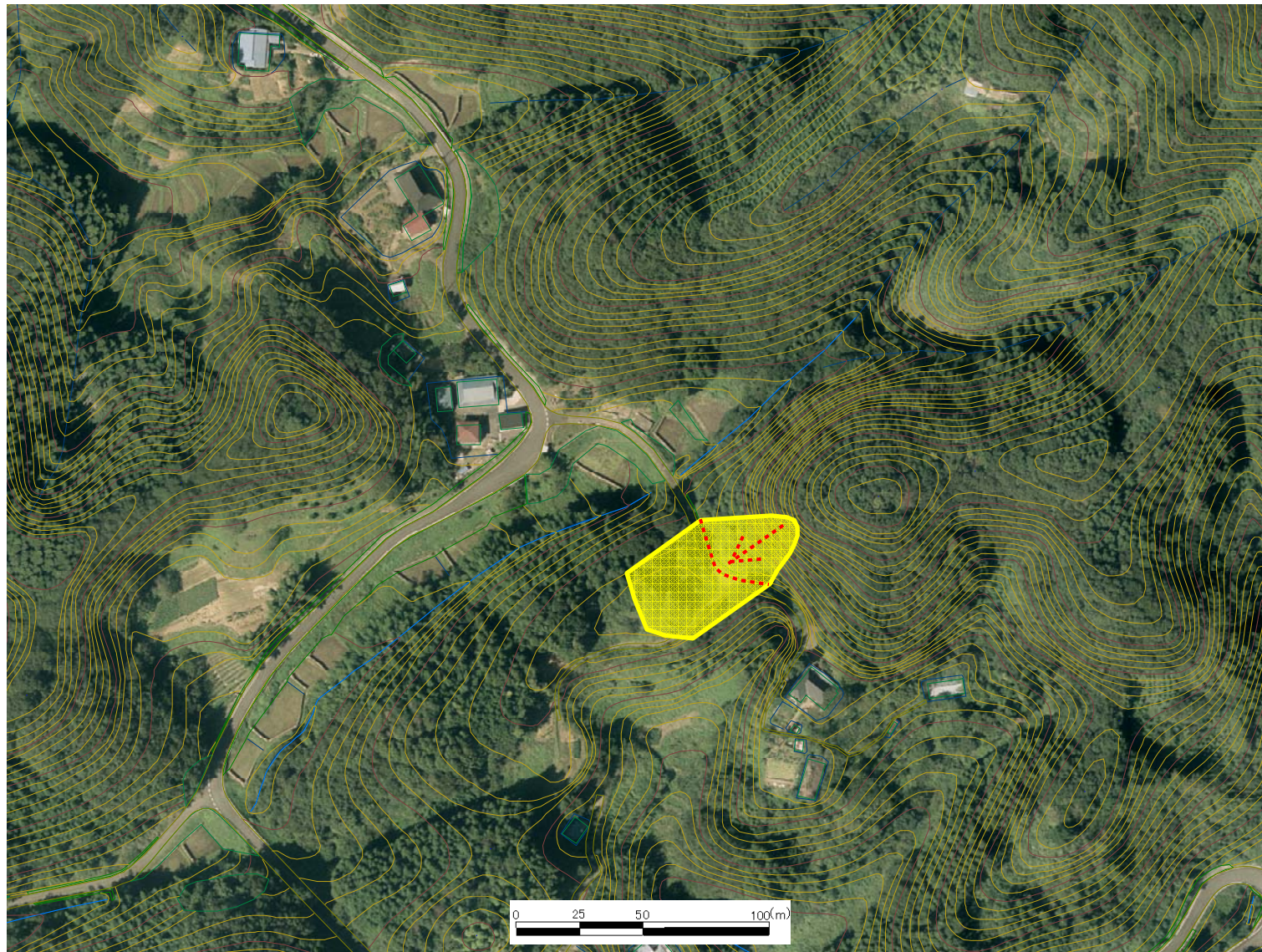
様式－3（地） 土砂災害警戒区域・土砂災害特別警戒区域 区域図	土砂災害防止法施行令第二条の基準に該当する区域（土砂災害警戒区域）		N 	自然現象の種類	地滑り	箇所番号	27	箇所名	一条
	土砂災害防止法施行令第三条の基準に該当する区域（土砂災害特別警戒区域）			縮尺 1:2,500	告示番号	茨城県告示第153号	地滑り区域名	一条B	
					告示年月日	平成27年2月19日	所在地	茨城県久慈郡大子町袋田	

土砂災害警戒区域等の指定の公示に係る図書（その2）



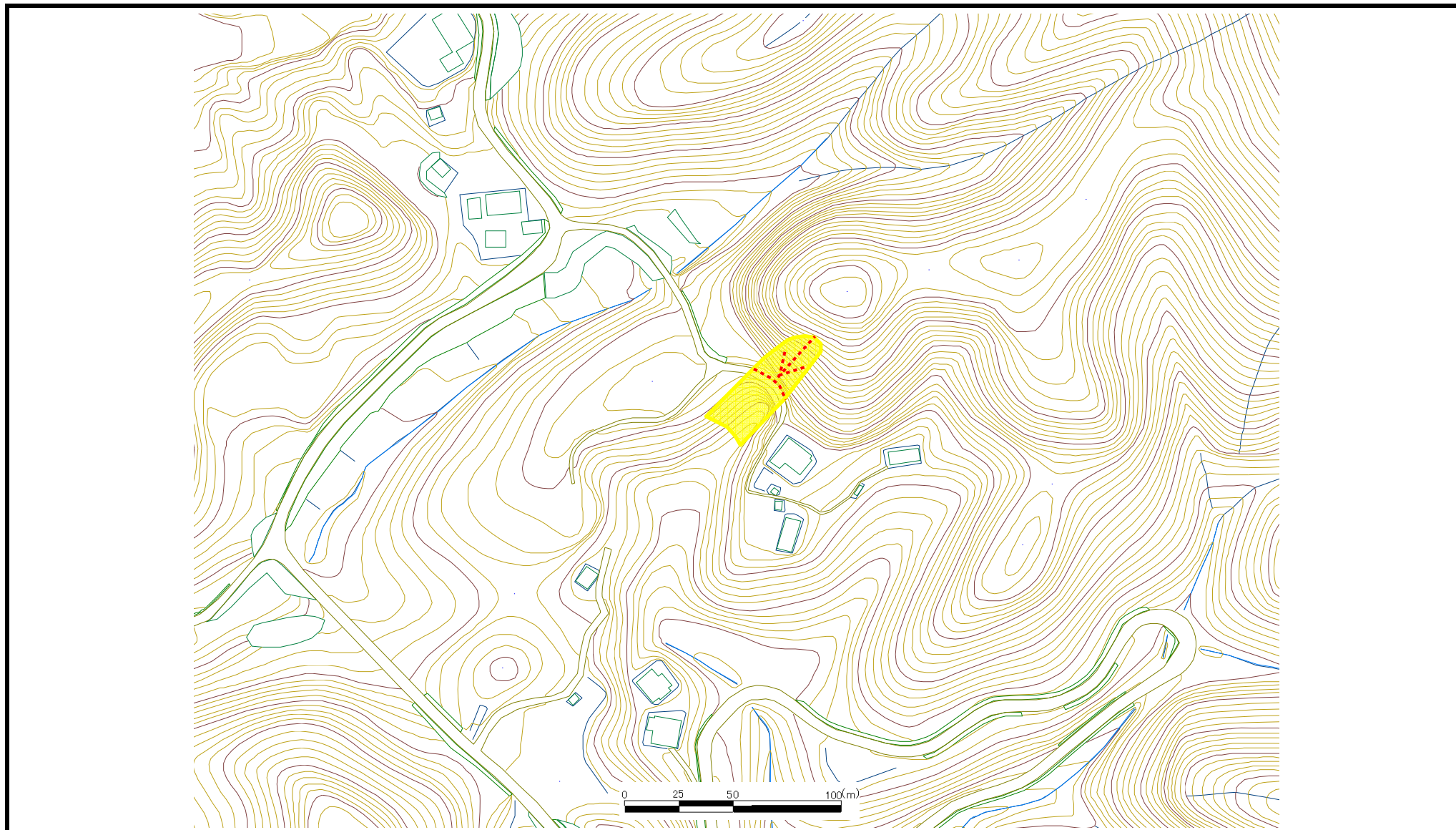
様式－2（地） 土砂災害警戒区域・土砂災害特別警戒区域 区域図	土砂災害防止法施行令第二条 の基準に該当する区域 （土砂災害警戒区域）		N 	自然現象 の種類	地滑り	箇所番号	27	箇所名	一条
	土砂災害防止法施行令第三条 の基準に該当する区域 （土砂災害特別警戒区域）			縮尺 1:2,500	告示番号	茨城県告示第153号	地滑り区域名	一条C	
					告示年月日	平成27年2月19日	所在地	茨城県久慈郡大子町袋田	

土砂災害警戒区域等の指定の公示に係る図書（その3）



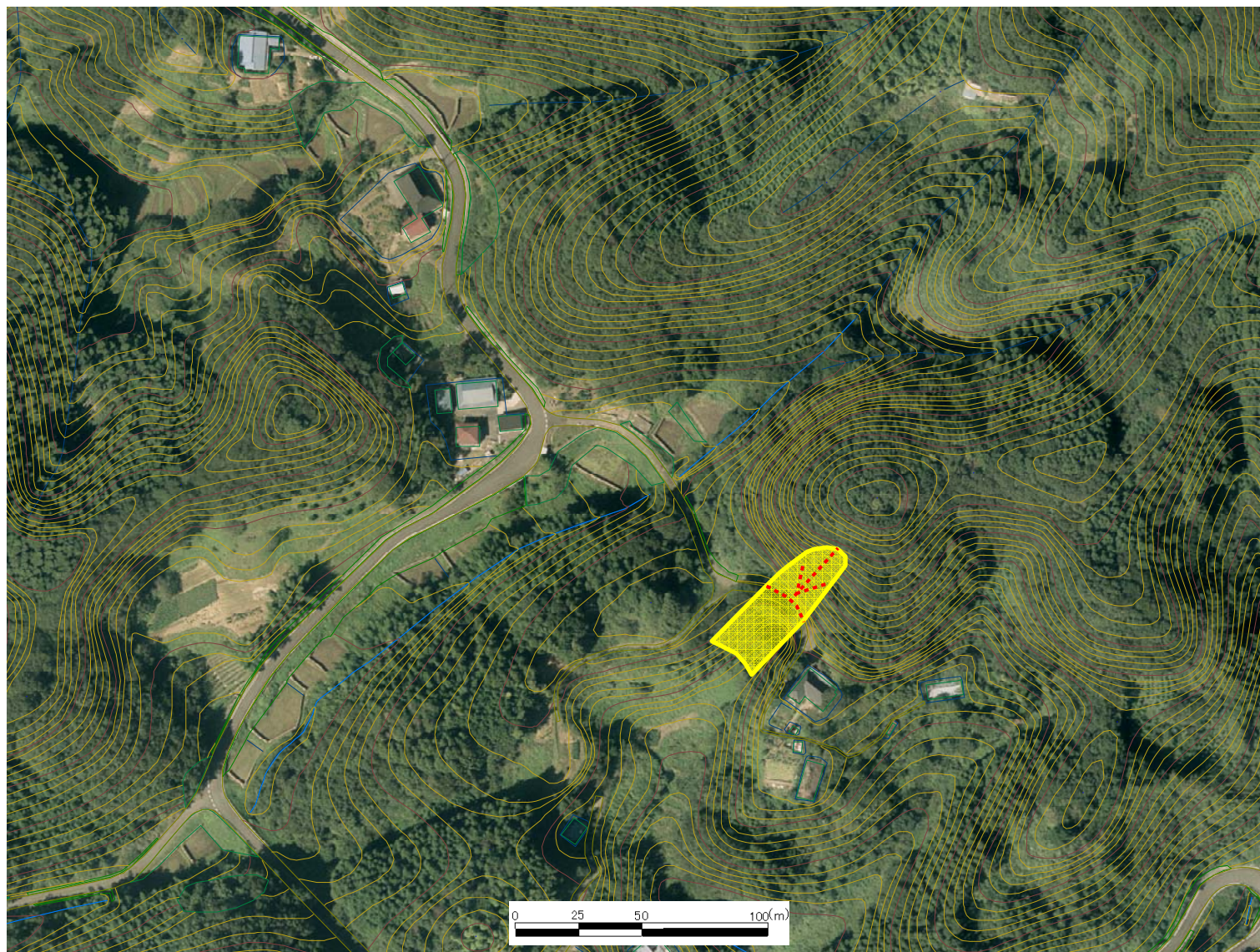
様式－3（地） 土砂災害警戒区域・土砂災害特別警戒区域 区域図	土砂災害防止法施行令第二条 の基準に該当する区域 （土砂災害警戒区域）		N 	自然現象 の種類	地滑り	箇所番号	27	箇所名	一条
	土砂災害防止法施行令第三条 の基準に該当する区域 （土砂災害特別警戒区域）			縮尺 1:2,500	告示番号	茨城県告示第153号	地滑り区域名	一条C	
					告示年月日	平成27年2月19日	所在地	茨城県久慈郡大子町袋田	

土砂災害警戒区域等の指定の公示に係る図書（その2）



様式-2(地) 土砂災害警戒区域・土砂災害特別警戒区域 区域図	土砂災害防止法施行令第二条 の基準に該当する区域 (土砂災害警戒区域)		N  縮尺 1:2,500	自然現象 の種類	地滑り	箇所番号	27	箇所名	一条
	土砂災害防止法施行令第三条 の基準に該当する区域 (土砂災害特別警戒区域)			告示番号	茨城県告示第153号	地滑り区域名	一条D		
				告示年月日	平成27年2月19日	所在地	茨城県久慈郡大子町袋田		

土砂災害警戒区域等の指定の公示に係る図書（その3）



様式－3（地） 土砂災害警戒区域・土砂災害特別警戒区域 区域図	土砂災害防止法施行令第二条 の基準に該当する区域 （土砂災害警戒区域）		N 	自然現象 の種類	地滑り	箇所番号	27	箇所名	一条
	土砂災害防止法施行令第三条 の基準に該当する区域 （土砂災害特別警戒区域）			縮尺 1:2,500	告示番号	茨城県告示第153号	地滑り区域名	一条D	
					告示年月日	平成27年2月19日	所在地	茨城県久慈郡大子町袋田	