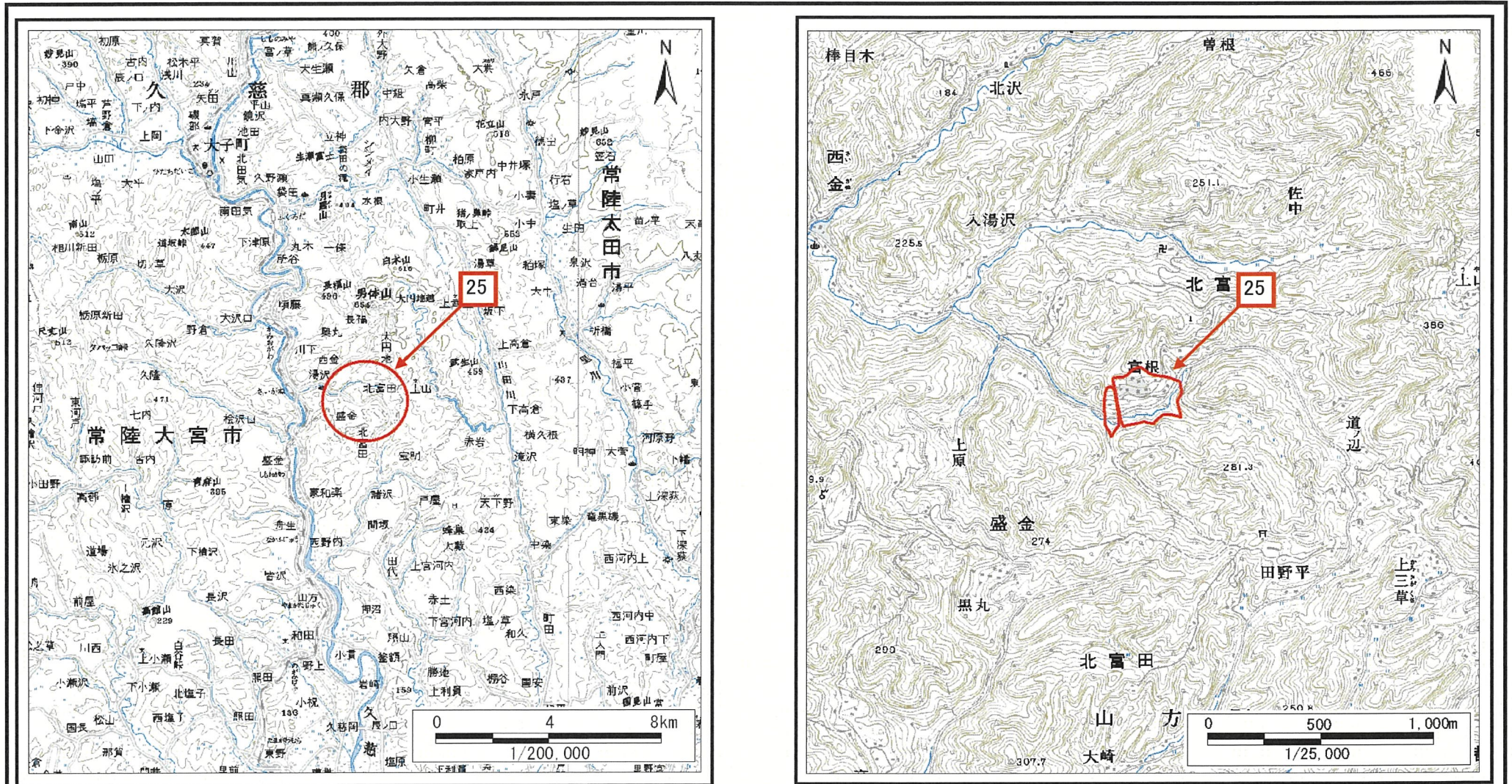


土砂災害警戒区域等の指定の公示に係る図書(その1)



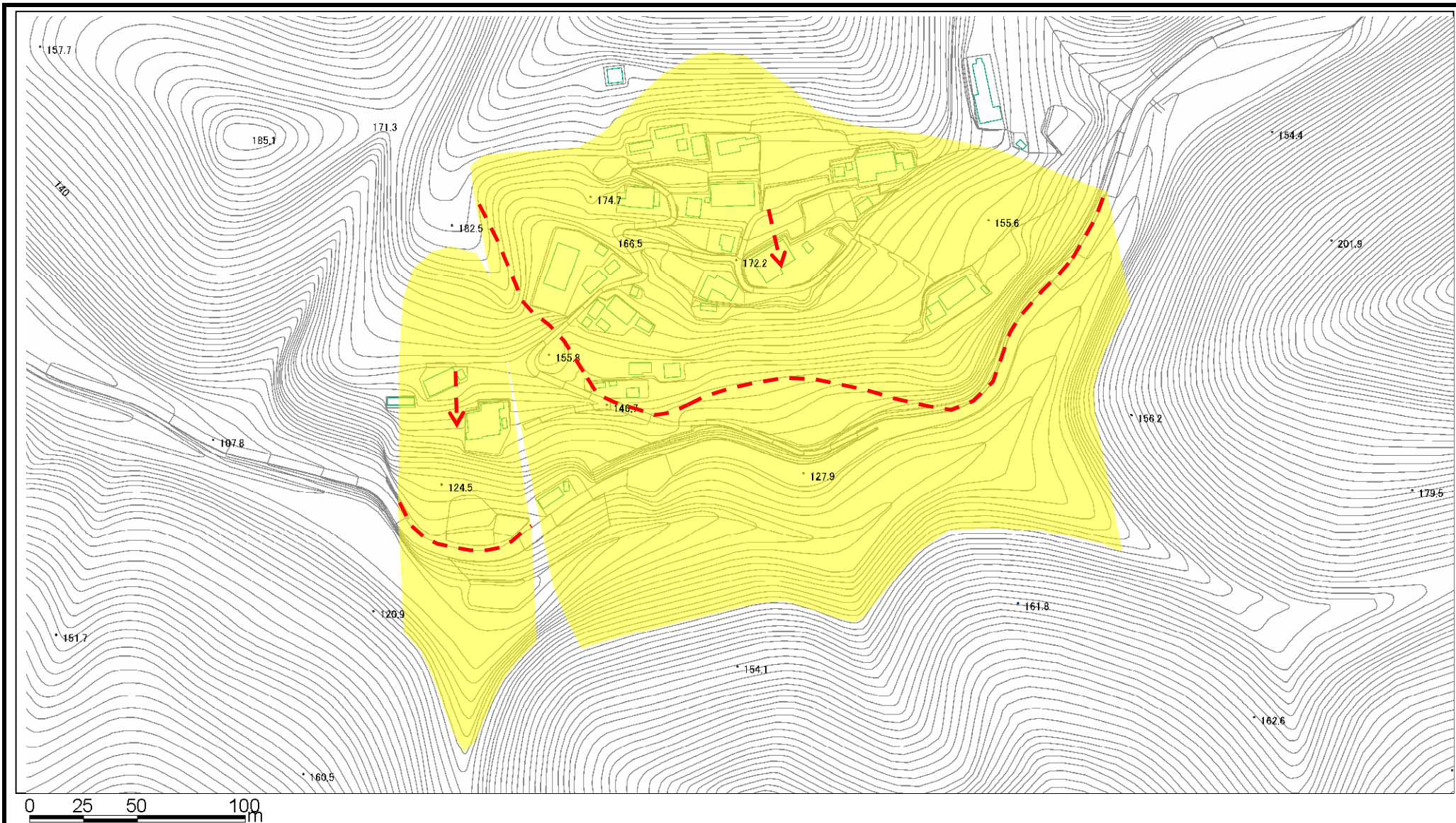
(1/200,000)




(1/25,000)

| | | |
|-------------------------|---------|--------------|
| 様式-1(地) 土砂災害警戒区域 位置図 | 自然現象の種類 | 地滑り |
| | 箇所番号 | 25 |
| | 箇所名 | 富根 |
| | 地滑り区域名 | A,B |
| | 所在地 | 茨城県久慈郡大子町北富田 |

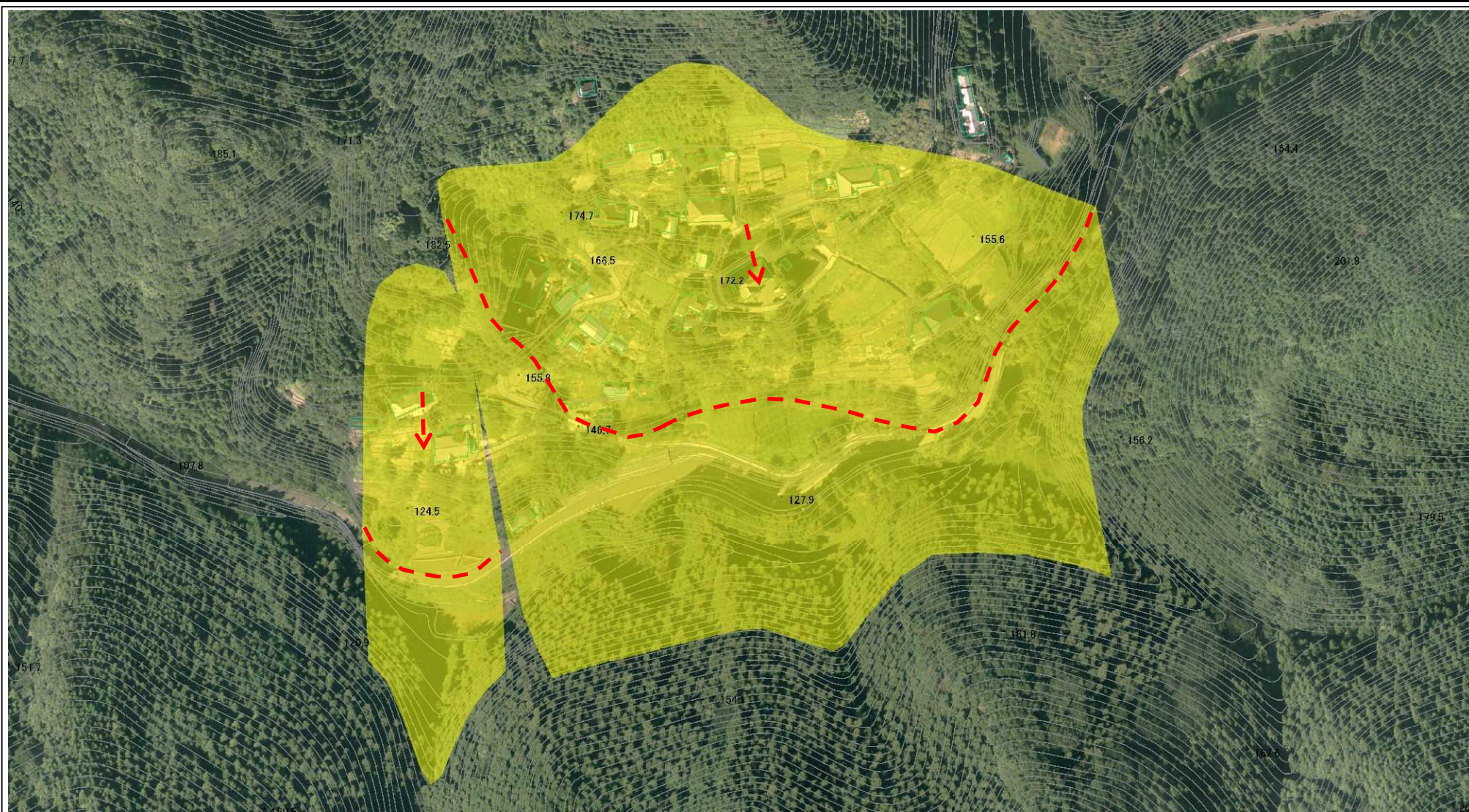
この地図は、国土地理院の承認を得て、同院発行の数値地図200000(地図画像)及び数値地図25000(地図画像)を複製したものである。(承認番号 平25情複、第560号)

土砂災害警戒区域等の指定の公示に係る図書(その2)



| | | | | | | | | | | |
|------------------------|-----------------------------|---|---|-------------|------------|--------|--------------|-----|----|--|
| 様式-2(地) 土砂災害警戒区域区域図 | 土砂災害防止法施行令第二条の基準 に該当する区域 |  | N  縮尺 1:2,500 | 自然現象 の種類 | 地滑り | 箇所番号 | 25 | 箇所名 | 富根 | |
| | 土砂災害防止法施行令第三条の基準 に該当する区域 |  | | 告示番号 | 茨城県告示第153号 | 地滑り区域名 | A,B | | | |
| | | | | 告示年月日 | 平成27年2月19日 | 所在地 | 茨城県久慈郡大子町北富田 | | | |

土砂災害警戒区域等の指定の公示に係る図書(その3)



様式-3(地)

土砂災害警戒区域区域図

土砂災害防止法施行令第二条の基準
に該当する区域



自然現象
の種類

地滑り

箇所番号

25

箇所名

富根

告示番号

茨城県告示第153号

地滑り区域名

A,B

土砂災害防止法施行令第三条の基準
に該当する区域



縮尺
1:2,500

告示年月日

平成27年2月19日

所在地

茨城県久慈郡大子町北富田