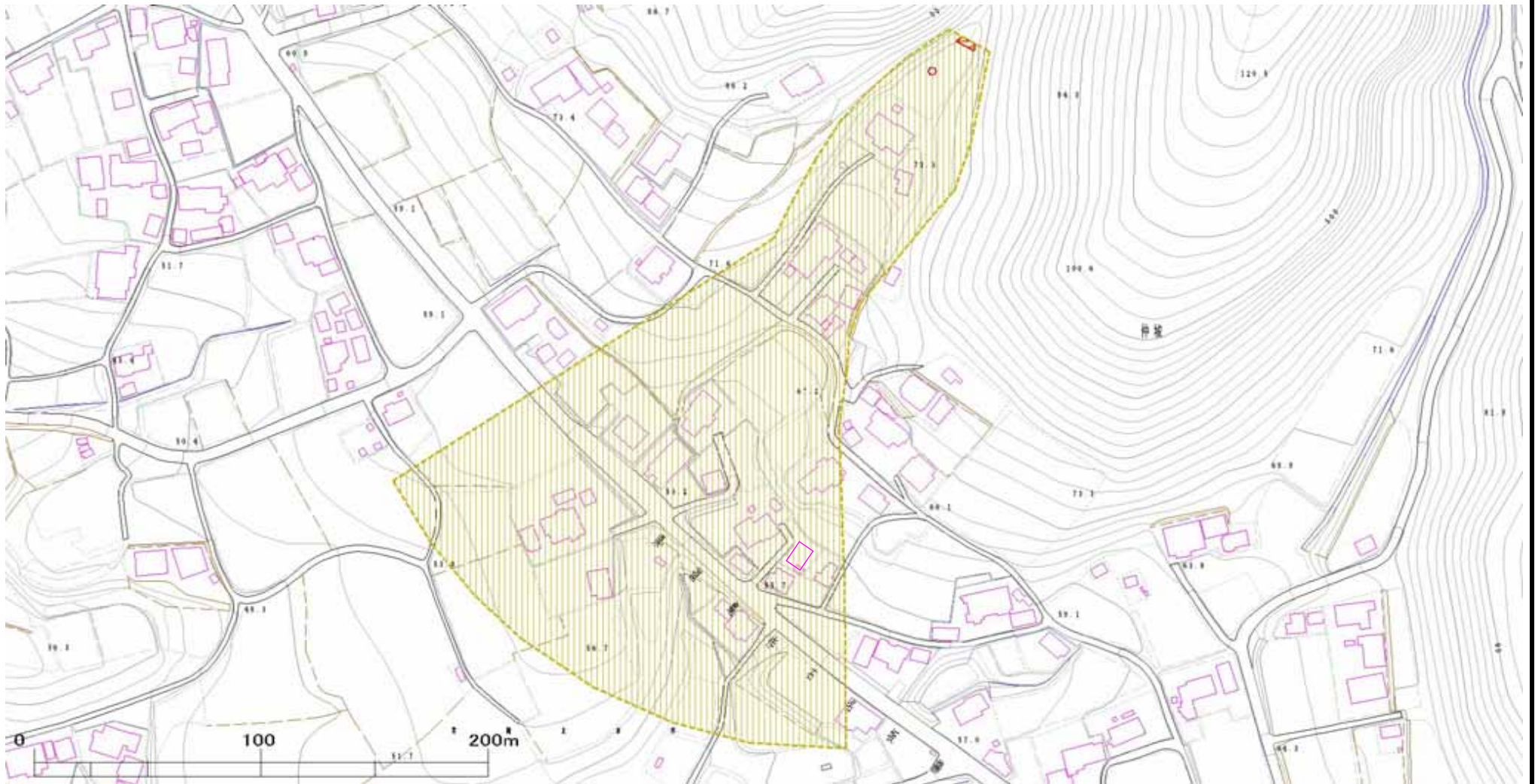


# 土砂災害警戒区域等の指定の公示に係わる図書(その2)



様式 - 2 (土)

土砂災害警戒区域・土砂災害特別警戒区域  
区域図(その1)

土砂災害防止法施行令第二条の基準に該当する区域  
(土砂災害警戒区域)

土砂災害防止法施行令  
第三条の基準に該当する区域  
(土砂災害特別警戒区域)

土砂災害の高さが1mを超える場合、土石等の  
移動による力が50kN/m<sup>2</sup>を超える区域

土砂災害の高さが1mを超える場合、土石等の  
移動による力が50kN/m<sup>2</sup>を超えない区域

その他の区域



縮尺

1:2,500

自然現象  
の種類

告示番号

告示年月日

土石流

茨城県告示第2号

平成22年1月4日

溪流番号

溪流名

所在地




212- -027

仲城沢

茨城県常陸太田市真弓町

# 土砂災害警戒区域等の指定の公示に係わる図書(その3)



様式 - 3 (土)	土砂災害防止法施行令第二条の基準に該当する区域 (土砂災害警戒区域)			N ↑	自然現象 の種類	土石流	溪流番号	212- -027
	土砂災害警戒区域・土砂災害特別警戒区域 区域図(その2)	土砂災害防止法施行令 第三条の基準に該当する区域 (土砂災害特別警戒区域)	土石流の高さが1mを超える場合、土石等の移動による力が50kN/m <sup>2</sup> を超える区域			告示番号	茨城県告示第2号	溪流名
		土砂災害特別警戒区域	土石流の高さが1mを超える場合、土石等の移動による力が50kN/m <sup>2</sup> を超えない区域		縮尺 1:2,500	告示年月日	平成22年1月4日	所在地
	その他の区域		